


4 西ま都第 470 号
令和 4 年 10 月 12 日

西東京市農業委員会
会長 村田 秀夫 様

西東京市長 池澤 隆史



令和 4 年度第 2 回特定生産緑地の指定に関する意見照会について（照会）

生産緑地法（昭和 49 年法律第 68 号）第 10 条の 2 第 1 項の規定に基づく特定生産緑地の指定にあたり、指定申請のあった生産緑地について適正な肥培管理が行われているか貴委員会の意見を伺います。

なお、特定生産緑地の指定時期の都合上、恐れ入りますが令和 4 年 10 月 25 日までにご回答をお願い致します。

記

添付書類 特定生産緑地（西東京市）の指定（案）

西東京市特定生産緑地指定図（案）

担当

都市計画課都市計画担当

山倉、丸野、諸角

内線 22412



特定生産緑地(西東京市)の指定(案)

生産緑地法(昭和49年法律第68号)第10条の2第1項の規定に基づき、特定生産緑地を次のように指定する。

地区番号	位置	面積			申出基準日	備考	図面番号
		生産緑地地区 (都市計画)	特定生産緑地 既に指定されている 区域	新たに指定する 区域			
111	西東京市泉町四丁目地内	約 2,366 m ²	0 m ²	約 1,303 m ²	令和4年10月26日	※1	6/19
113	西東京市泉町三丁目地内	約 10,150 m ²	1,718 m ²	約 2,719 m ²	令和4年10月26日	※1	7/19
122	西東京市東町三丁目地内	約 1,040 m ²	0 m ²	約 977 m ²	令和4年10月26日	※1	8/19
163	西東京市中町一丁目地内	約 2,282 m ²	1,155 m ²	約 1,127 m ²	令和4年10月26日		7/19
324	西東京市中町六丁目地内	約 689 m ²	0 m ²	約 466 m ²	令和4年10月26日	※1	7/19
334	西東京市東町三丁目地内	約 739 m ²	0 m ²	約 739 m ²	令和4年10月26日		8/19
	合計	約 17,266 m ²	約 2,873 m ²	約 7,331 m ²			

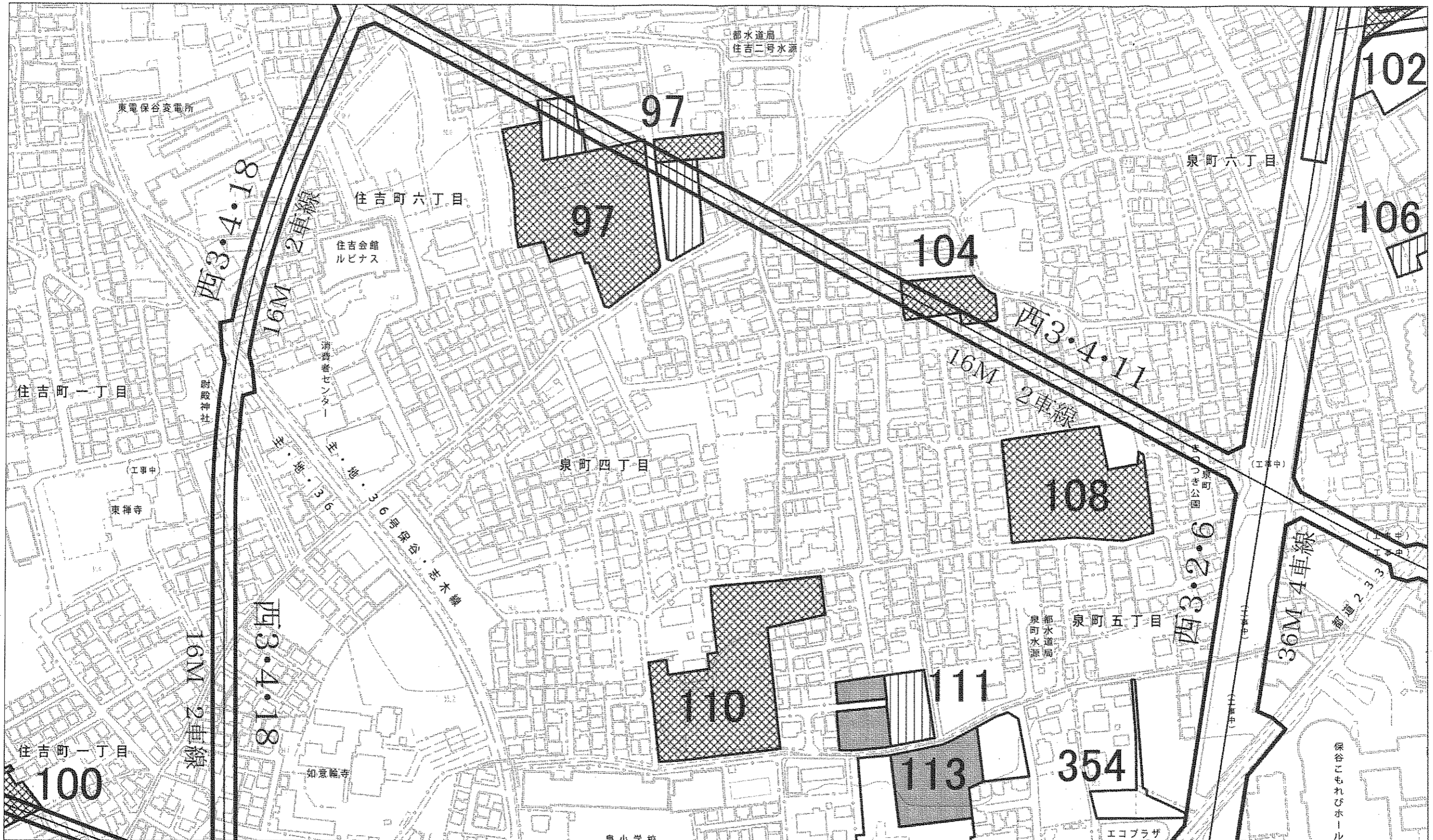
※1 特定生産緑地の指定申請が提出されていない区域や、旧生産緑地法で指定された区域があるため、生産緑地地区の面積と特定生産緑地地区の面積と新たに指定する区域の面積が異なる。





「区域は指定図表示のとおり」

西東京市特定生産緑地指定図 (案)

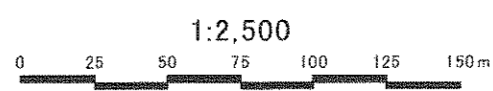
西東京市

図面番号
6 / 19



凡例		既指定地区(旧第1種)		特定生産緑地 (既存)
		既指定地区(新 法)		特定生産緑地 (新規)

「この地図は、東京都知事の承認を受けて、東京都縮尺2,500分の1地形図を利用して作成したものである。
(承認番号)4都市基交第50号」
「(承認番号)4都市基街都第153号、令和4年7月27日」



西東京市特定生産緑地指定図 (案)


西東京市

図面番号
7 / 19



凡 例		既指定地区(旧第1種)		特定生産緑地 (既存)
		既指定地区(新 法)		特定生産緑地 (新規)

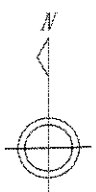
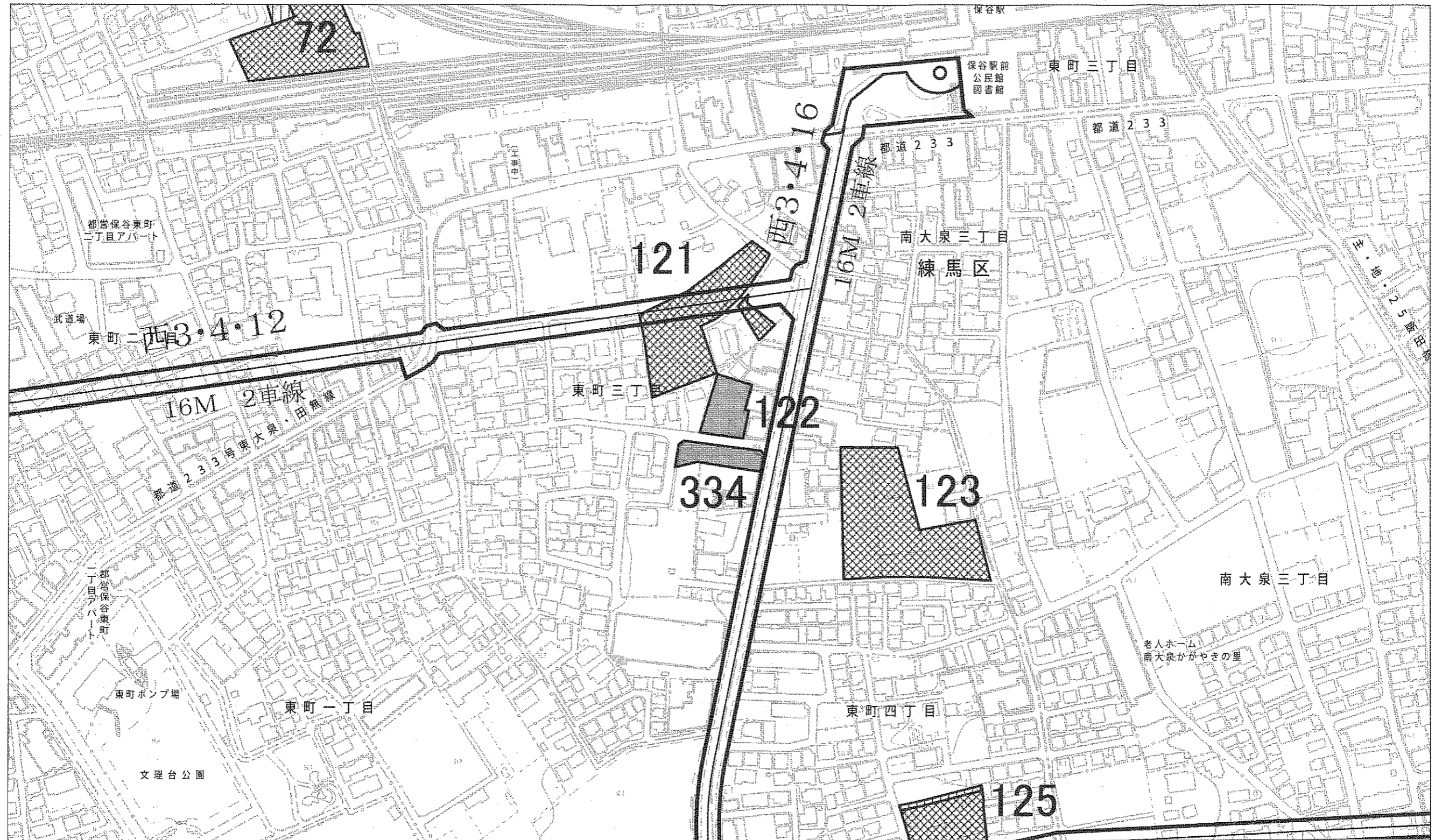
「この地図は、東京都知事の承認を受けて、東京都縮尺2,500分の1地形図を利用して作成したものである。
(承認番号)4都市基交著第50号」
「(承認番号)4都市基街都第153号、令和4年7月27日」







西東京市特定生産緑地指定図 (案)

西東京市

図面番号
8 / 19



凡例

- | | | | |
|---|-------------|---|------------|
|  | 既指定地区(旧第1種) |  | 特定生産緑地(既存) |
|  | 既指定地区(新法) |  | 特定生産緑地(新規) |

「この地図は、東京都知事の承認を受けて、東京都縮尺2,500分の1地形図を利用して作成したものである。
(承認番号)4都市基交第50号」

「(承認番号)4都市基街都第183号、令和4年7月27日」

