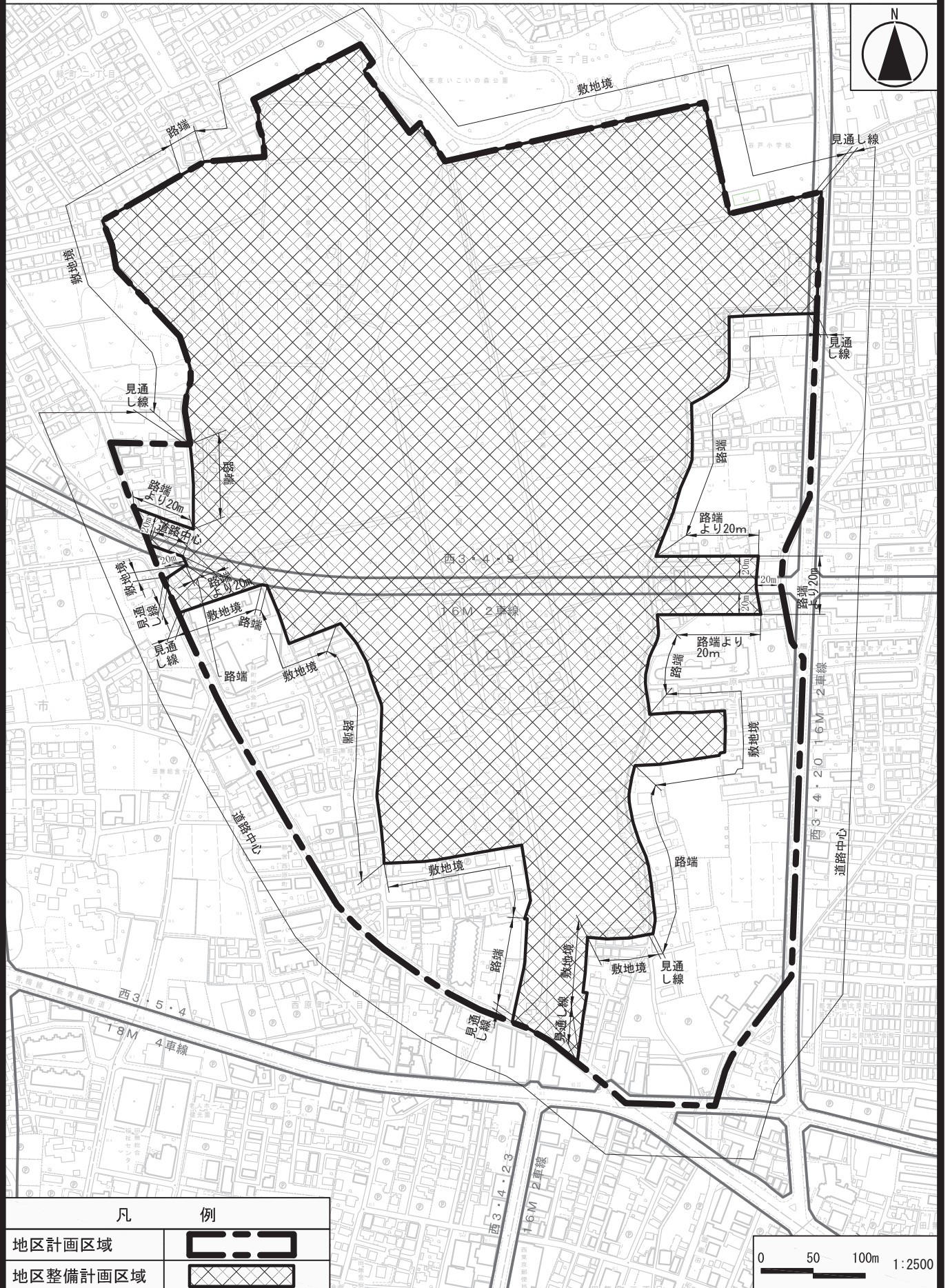


西東京都市計画地区計画

東大生態調和農学機構周辺地区地区計画 計画図 1

[西東京市決定]



凡 例

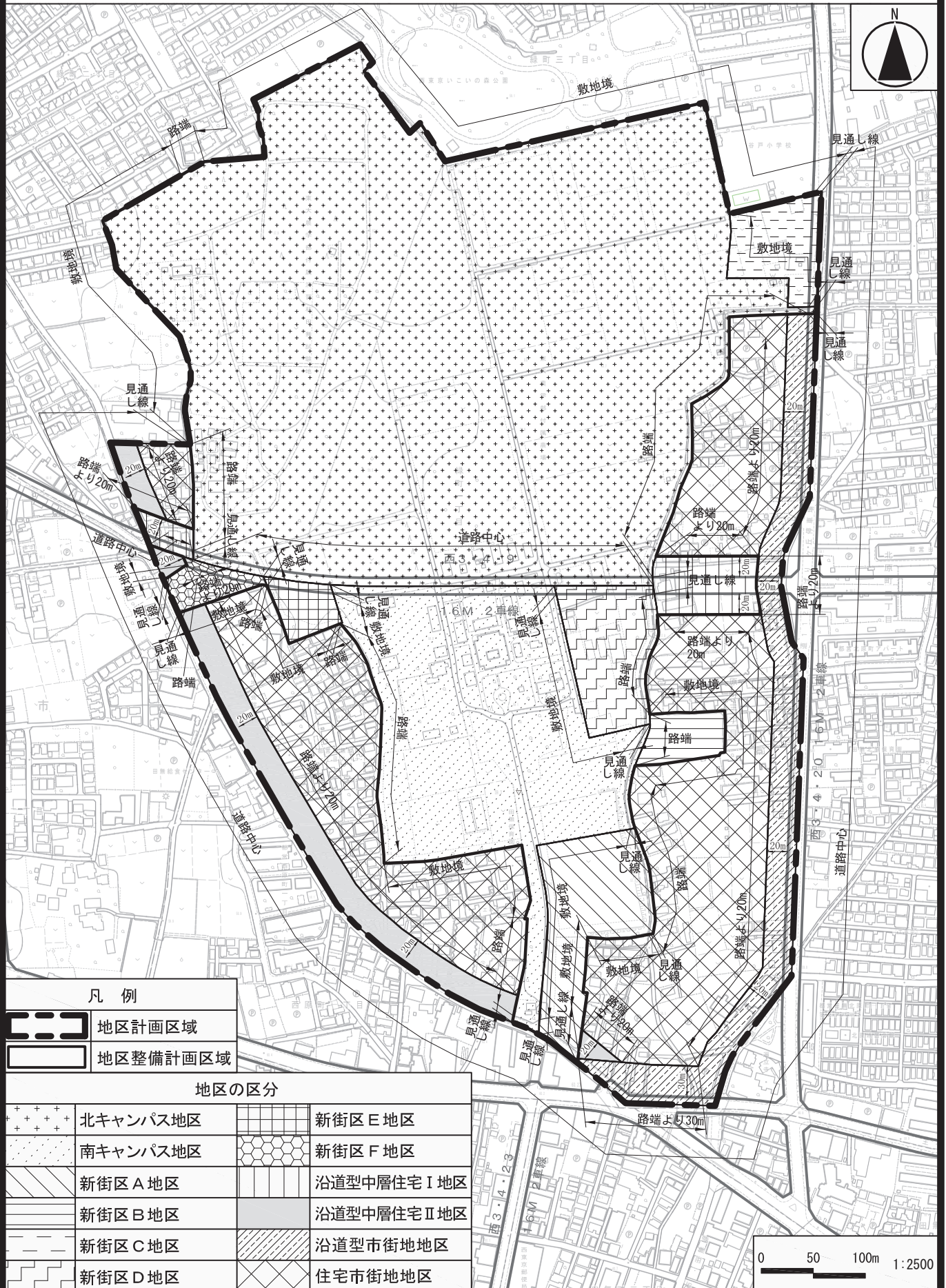
地区計画区域	
地区整備計画区域	

(承認番号) 2都市基街都第269号、令和3年1月21日
この地図は、東京都知事の承諾を受けて、東京都縮尺2,500分の1地形図を利用して作成したものである。(承認番号) 2都市基交第213号

西東京都市計画地区計画

東大生態調和農学機構周辺地区地区計画 計画図2

[西東京市決定]



凡例	
	地区計画区域
	地区整備計画区域

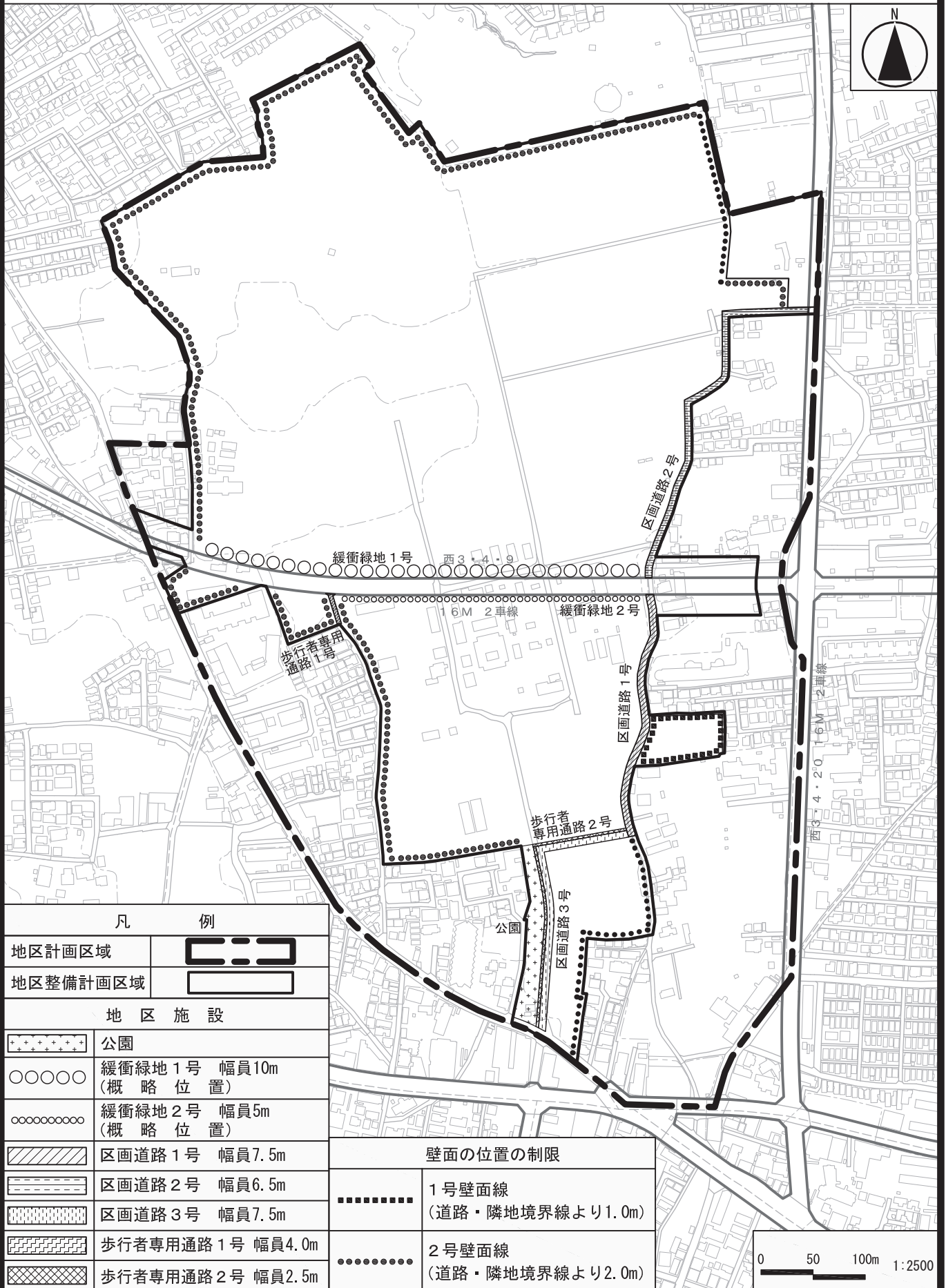
地区の区分	
	北キャンパス地区
	南キャンパス地区
	新街区A地区
	新街区B地区
	新街区C地区
	新街区D地区
	新街区E地区
	新街区F地区
	沿道型中層住宅I地区
	沿道型中層住宅II地区
	沿道型市街地地区
	住宅市街地地区

(承認番号) 2都市基街第269号、令和3年1月21日
 この地図は、東京都知事の承諾を受けて、東京都縮尺2,500分の1地形図を利用して作成したものである。(承認番号) 2都市基交第213号

西東京都市計画地区計画

東大生態調和農学機構周辺地区地区計画 計画図3

[西東京市決定]



凡 例	
地区計画区域	
地区整備計画区域	
地区施設	
	公園
	緩衝緑地1号 幅員10m (概略位置)
	緩衝緑地2号 幅員5m (概略位置)
	区画道路1号 幅員7.5m
	区画道路2号 幅員6.5m
	区画道路3号 幅員7.5m
	歩行者専用通路1号 幅員4.0m
	歩行者専用通路2号 幅員2.5m

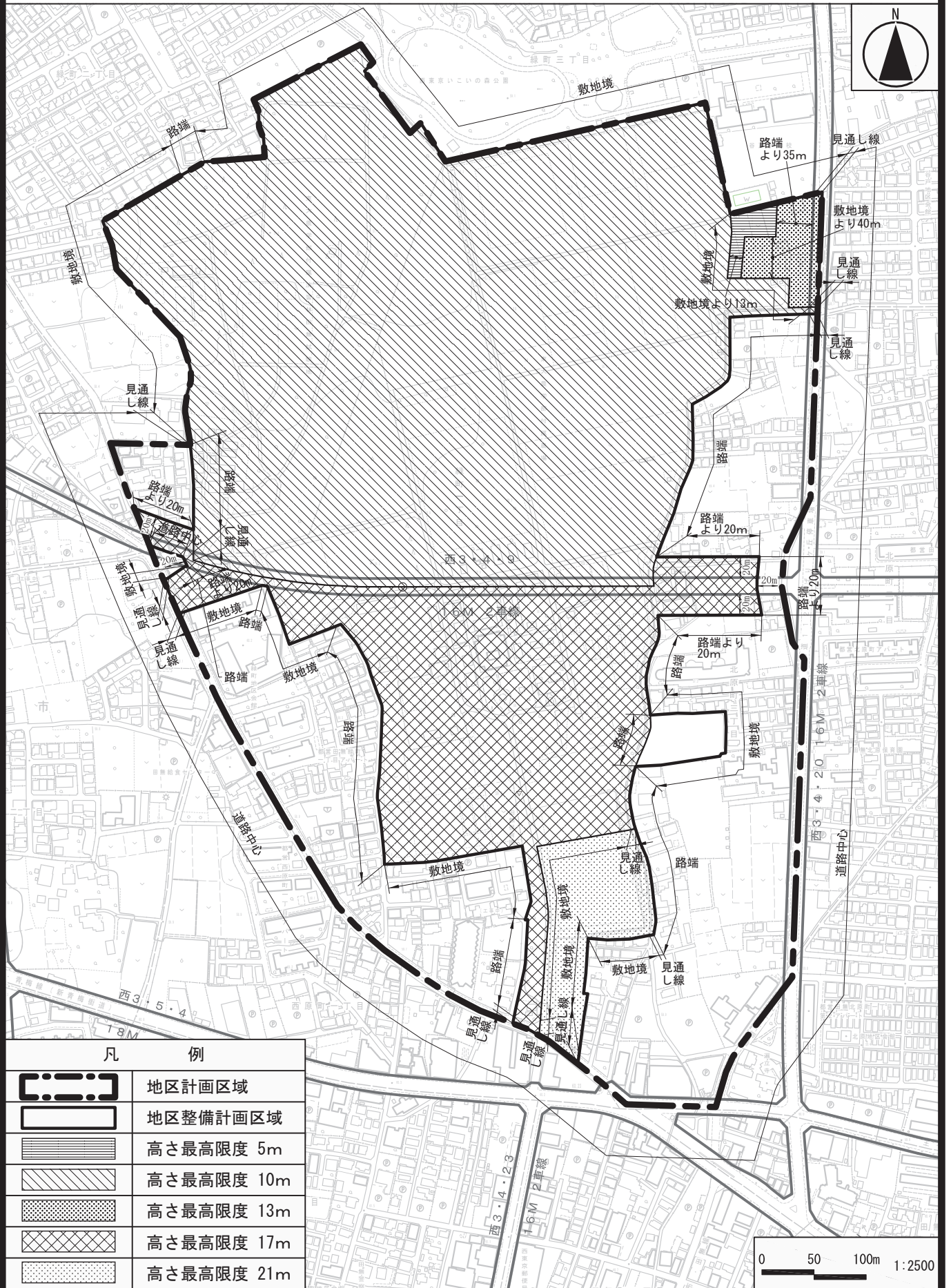
壁面の位置の制限	
	1号壁面線 (道路・隣地境界線より1.0m)
	2号壁面線 (道路・隣地境界線より2.0m)

(承認番号) 2都市基街都第269号、令和3年1月21日
 この地図は、東京都知事の承諾を受けて、東京都縮尺2,500分の1地形図を利用して作成したものである。(承認番号) 2都市基交第213号

西東京都市計画地区計画

東大生態調和農学機構周辺地区地区計画 計画図 4

[西東京市決定]

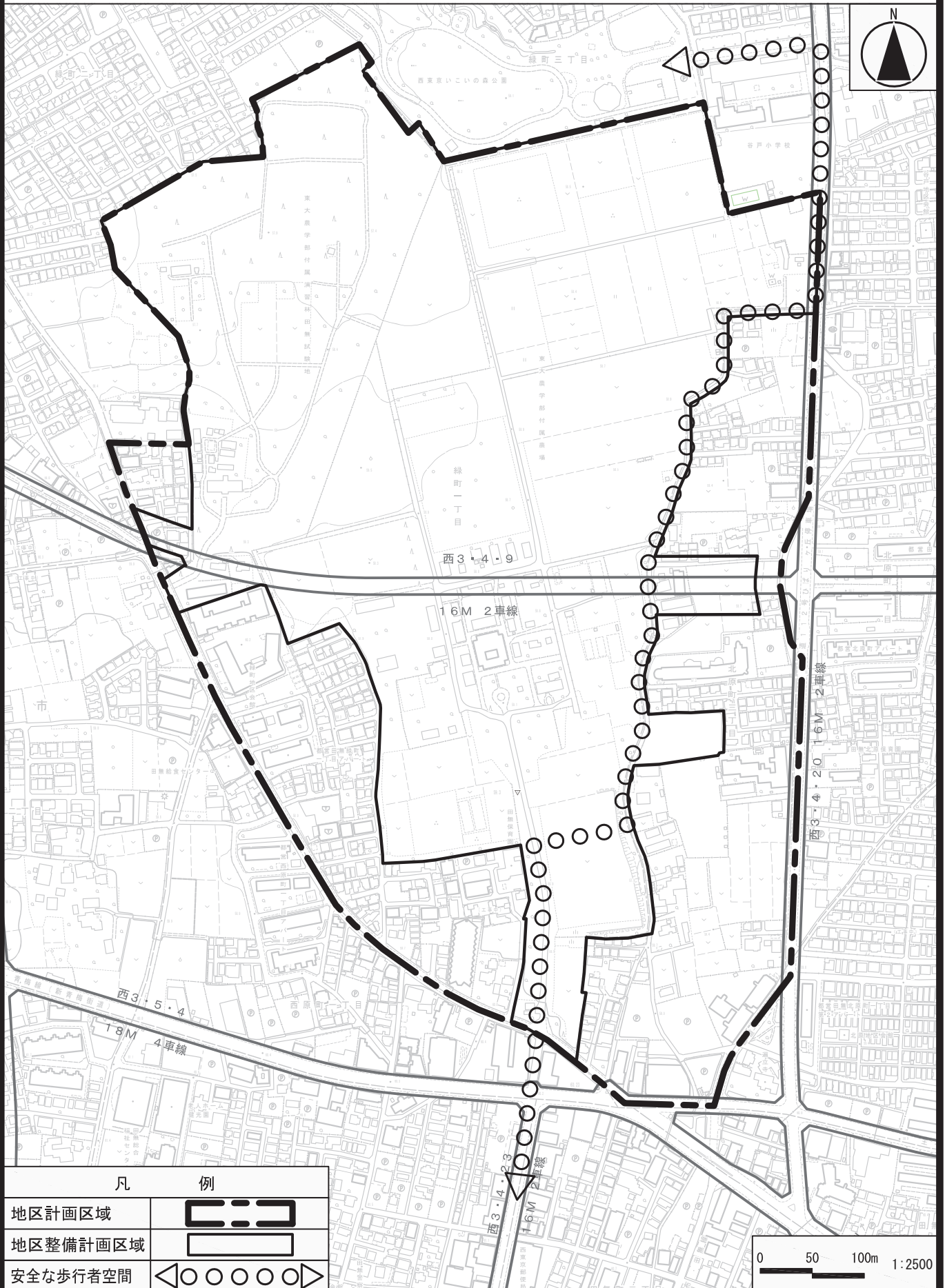


(承認番号) 2都市基街都第269号、令和3年1月21日
 この地図は、東京都知事の承諾を受けて、東京都縮尺2,500分の1地形図を利用して作成したものである。(承認番号) 2都市基交第213号

西東京都市計画地区計画

東大生態調和農学機構周辺地区地区計画 方針付図

[西東京市決定]



(承認番号) 2都市基街都第269号、令和3年1月21日
この地図は、東京都知事の承諾を受けて、東京都縮尺2,500分の1地形図を利用して作成したものである。(承認番号) 2都市基交第213号