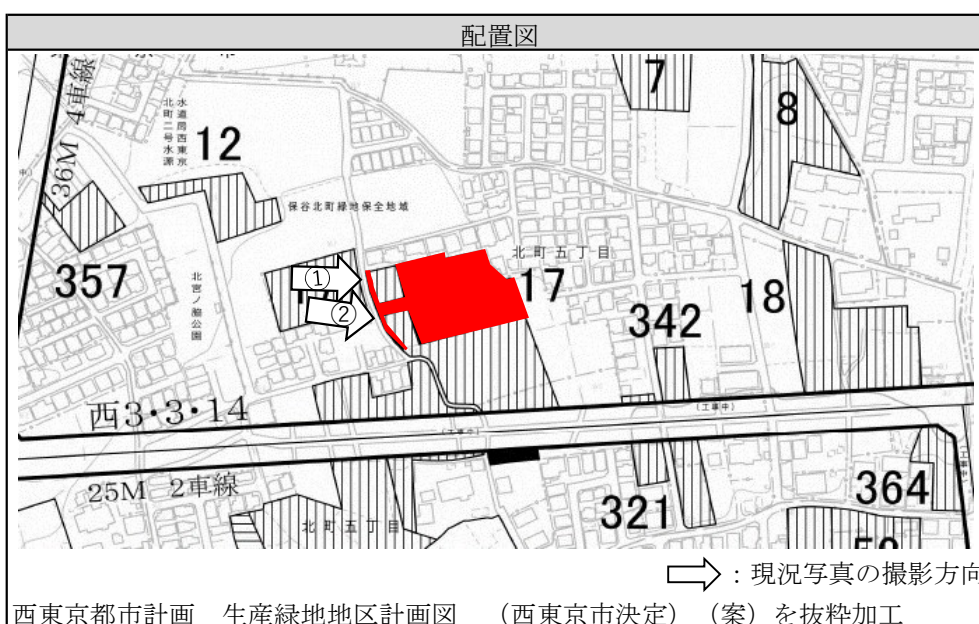



地区番号別変更概要

変更概要	
地区番号	17
位置	北町五丁目地内
削除面積	約2,930㎡（地区の一部）
削除の理由	買取申出（主たる従事者の死亡）
削除後の地区の面積	約7,190㎡
買取申出日	令和4年10月21日
行為制限解除日	令和5年1月21日



凡例

 : 今回削除のみを行う区域（買取申出）	 : 今回削除のみを行う区域（公共施設等設置行為届出）
 : 今回追加のみを行う区域	 : 振り直しを行う区域

変更概要	
地区番号	27
位置	ひばりが丘北四丁目地内
削除面積	約1,790㎡（地区の全部）
削除の理由	買取申出（新法30年経過）
削除後の地区の面積	約0㎡
買取申出日	令和4年10月27日
行為制限解除日	令和5年1月27日



凡例

 : 今回削除のみを行う区域（買取申出）	 : 今回削除のみを行う区域（公共施設等設置行為届出）
 : 今回追加のみを行う区域	 : 振り直しを行う区域

変更概要	
地区番号	29
位置	ひばりが丘北一丁目地内
削除面積	約2,370㎡（地区の一部）
削除の理由	買取申出（旧法）
削除後の地区の面積	約910㎡
買取申出日	令和4年6月9日
行為制限解除日	令和4年9月9日



凡例

 : 今回削除のみを行う区域（買取申出）	 : 今回削除のみを行う区域（公共施設等設置行為届出）
 : 今回追加のみを行う区域	 : 振り直しを行う区域


変更概要	
地区番号	55
位置	下保谷三丁目地内
削除面積	約2,480㎡（地区の全部）
削除の理由	買取申出（新法30年経過）
削除後の地区の面積	約0㎡
買取申出日	令和5年1月27日
行為制限解除日	令和5年4月27日

現況写真	
令和5年10月2日撮影	
	
撮影方向①	

配置図	
	
⇨ : 現況写真の撮影方向	
西東京都市計画 生産緑地地区計画図（西東京市決定）（案）を抜粋加工	

凡例	
■	: 今回削除のみを行う区域（買取申出）
■	: 今回削除のみを行う区域（公共施設等設置行為届出）
■	: 今回追加のみを行う区域
■	: 振り直しを行う区域

変更概要	
地区番号	76
位置	谷戸町三丁目地内
削除面積	約2,220㎡（地区の全部）
削除の理由	買取申出（主たる従事者の死亡）
削除後の地区の面積	約0㎡
買取申出日	令和4年6月22日
行為制限解除日	令和4年9月22日



凡例

■ : 今回削除のみを行う区域（買取申出）	■ : 振り直しを行う区域
■ : 今回削除のみを行う区域（公共施設等設置行為届出）	
■ : 今回追加のみを行う区域	

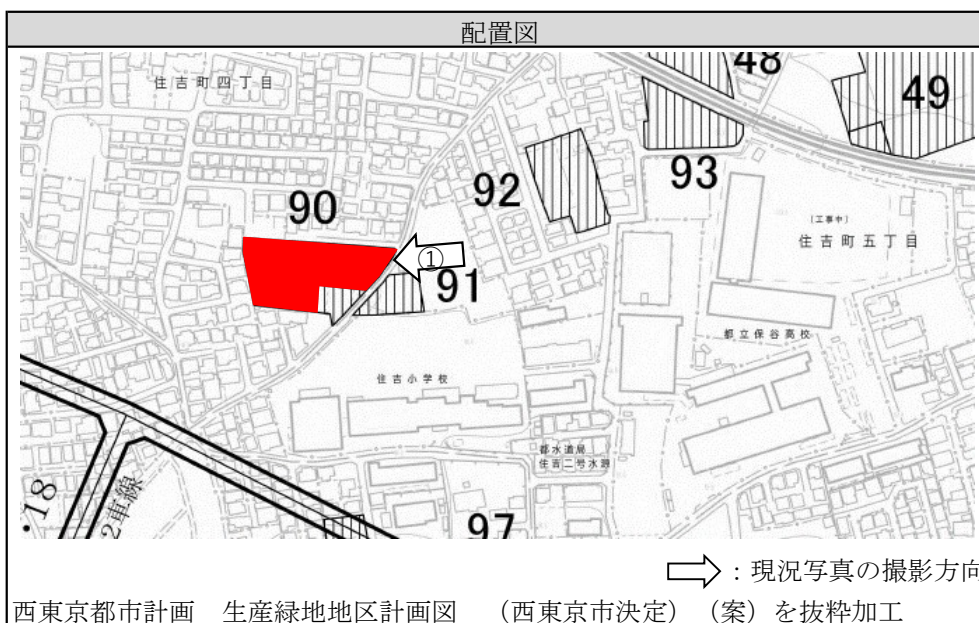
変更概要	
地区番号	78
位置	谷戸町三丁目地内
削除面積	約2,370㎡（地区の一部）
削除の理由	買取申出（新法30年経過）
削除後の地区の面積	約1,530㎡
買取申出日	令和4年10月28日
行為制限解除日	令和5年1月28日



凡例

 : 今回削除のみを行う区域（買取申出）	 : 今回削除のみを行う区域（公共施設等設置行為届出）
 : 今回追加のみを行う区域	 : 振り直しを行う区域

変更概要	
地区番号	90
位置	住吉町四丁目地内
削除面積	約2,430㎡（地区の一部）
削除の理由	買取申出（主たる従事者の死亡）
削除後の地区の面積	約560㎡
買取申出日	令和4年5月24日
行為制限解除日	令和4年8月24日



凡例

 : 今回削除のみを行う区域（買取申出）	 : 今回削除のみを行う区域（公共施設等設置行為届出）
 : 今回追加のみを行う区域	 : 振り直しを行う区域

変更概要	
地区番号	101
位置	泉町六丁目地内
削除面積	約1,180㎡（地区の全部）
削除の理由	買取申出（主たる従事者の死亡）
削除後の地区の面積	約0㎡
買取申出日	令和4年12月28日
行為制限解除日	令和5年3月28日



凡例

 : 今回削除のみを行う区域（買取申出）	 : 今回削除のみを行う区域（公共施設等設置行為届出）
 : 今回追加のみを行う区域	 : 振り直しを行う区域

変更概要	
地区番号	111
位置	泉町四丁目地内
削除面積	約1,020㎡（地区の一部）
削除の理由	買取申出（新法30年経過）
削除後の地区の面積	約1,300㎡
買取申出日	令和4年12月20日
行為制限解除日	令和5年3月20日



凡例

 : 今回削除のみを行う区域（買取申出）	 : 今回削除のみを行う区域（公共施設等設置行為届出）
 : 今回追加のみを行う区域	 : 振り直しを行う区域

変更概要	
地区番号	125
位置	東町四丁目地内
削除面積	約210㎡（地区の一部）
削除の理由	買取申出（新法30年経過）
削除後の地区の面積	約5,090㎡
買取申出日	令和5年2月14日
行為制限解除日	令和5年5月14日



凡例

 ：今回削除のみを行う区域（買取申出）	 ：今回削除のみを行う区域（公共施設等設置行為届出）
 ：今回追加のみを行う区域	 ：振り直しを行う区域

変更概要	
地区番号	128
位置	東町四丁目地内
削除面積	約500㎡（地区の一部）
削除の理由	買取申出（新法30年経過）
削除後の地区の面積	約820㎡
買取申出日	令和4年10月26日
行為制限解除日	令和5年1月26日



凡例

 : 今回削除のみを行う区域（買取申出）	 : 今回削除のみを行う区域（公共施設等設置行為届出）
 : 今回追加のみを行う区域	 : 振り直しを行う区域

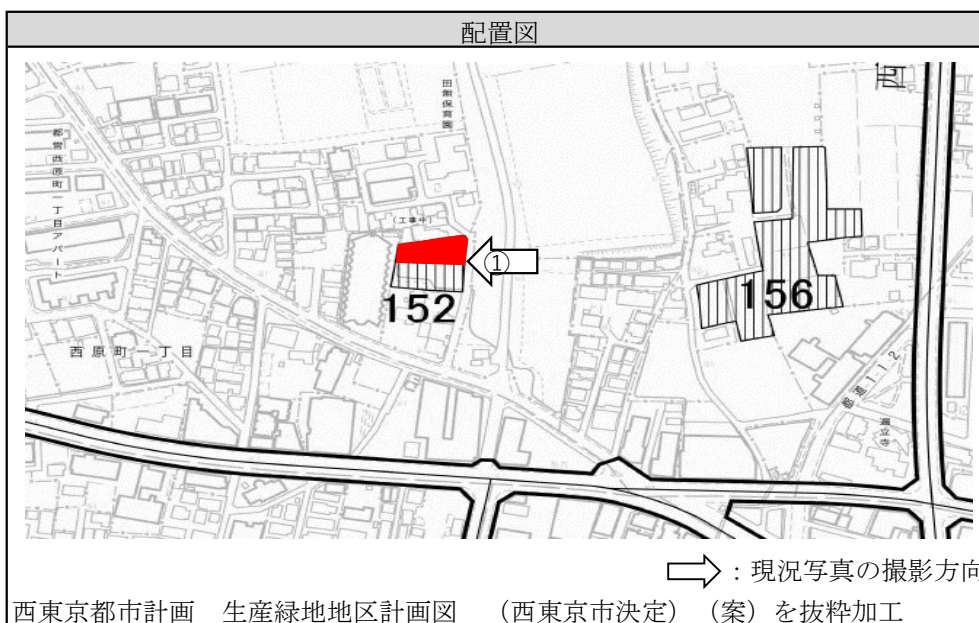
変更概要	
地区番号	139
位置	西原町三丁目地内、西原町四丁目地内
削除面積	約2,670㎡（地区の一部）
削除の理由	買取申出（主たる従事者の死亡）
削除後の地区の面積	約1,870㎡
買取申出日	令和4年11月21日
行為制限解除日	令和5年2月21日



凡例

 : 今回削除のみを行う区域（買取申出）	 : 今回削除のみを行う区域（公共施設等設置行為届出）
 : 今回追加のみを行う区域	 : 振り直しを行う区域

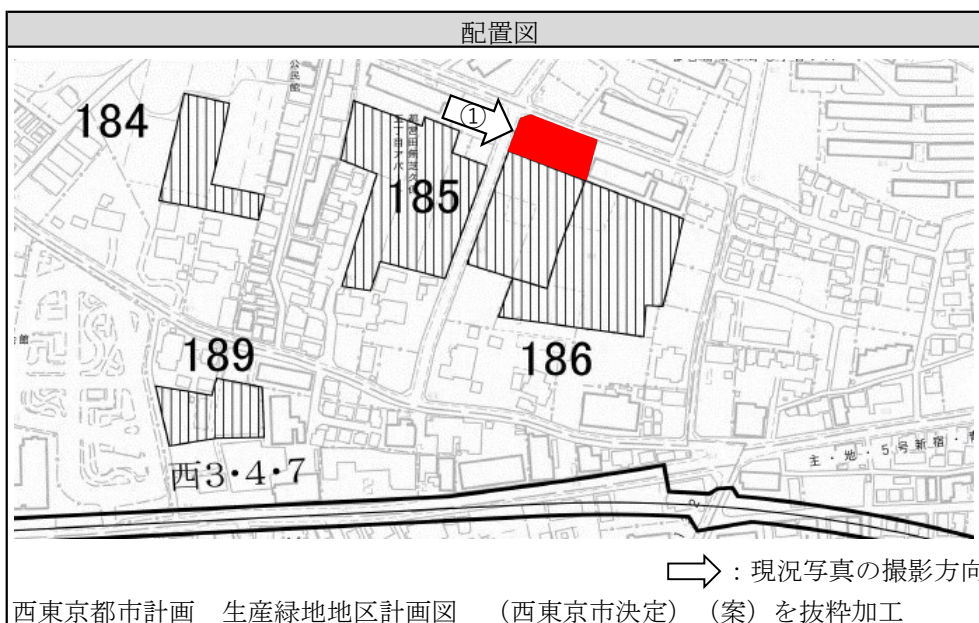
変更概要	
地区番号	152
位置	緑町一丁目地内
削除面積	約560㎡（地区の一部）
削除の理由	買取申出（新法30年経過）
削除後の地区の面積	約770㎡
買取申出日	令和4年11月21日
行為制限解除日	令和5年2月21日



凡例

 : 今回削除のみを行う区域（買取申出）	 : 今回削除のみを行う区域（公共施設等設置行為届出）
 : 今回追加のみを行う区域	 : 振り直しを行う区域

変更概要	
地区番号	186
位置	芝久保町五丁目地内
削除面積	約1,110㎡（地区の一部）
削除の理由	買取申出（新法30年経過）
削除後の地区の面積	約8,510㎡
買取申出日	令和4年10月28日
行為制限解除日	令和5年1月28日



凡例

 : 今回削除のみを行う区域（買取申出）	 : 今回削除のみを行う区域（公共施設等設置行為届出）
 : 今回追加のみを行う区域	 : 振り直しを行う区域

変更概要	
地区番号	193
位置	芝久保町三丁目地内
削除面積	約1,730㎡（地区の一部）
削除の理由	買取申出（新法30年経過）
削除後の地区の面積	約3,640㎡
買取申出日	令和4年11月4日
行為制限解除日	令和5年2月4日



凡例

 : 今回削除のみを行う区域（買取申出）	 : 今回削除のみを行う区域（公共施設等設置行為届出）
 : 今回追加のみを行う区域	 : 振り直しを行う区域

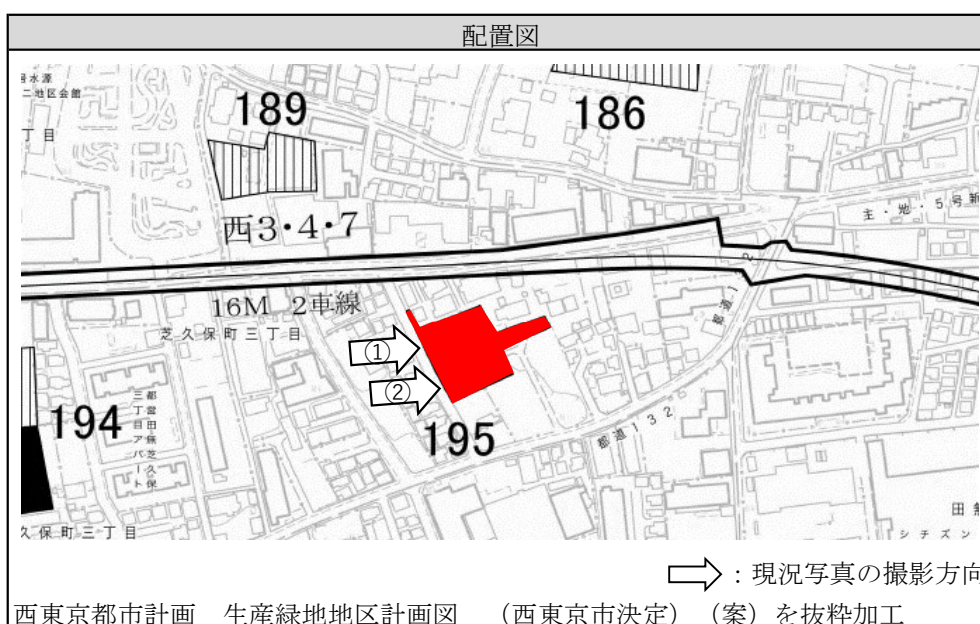

変更概要	
地区番号	194
位置	芝久保町三丁目地内
削除面積	約1,450㎡（地区の一部）
削除の理由	買取申出（新法30年経過）
削除後の地区の面積	約16,760㎡
買取申出日	令和4年10月28日
行為制限解除日	令和5年1月28日



凡例

 : 今回削除のみを行う区域（買取申出）	 : 今回削除のみを行う区域（公共施設等設置行為届出）
 : 今回追加のみを行う区域	 : 振り直しを行う区域

変更概要	
地区番号	195
位置	芝久保町三丁目地内
削除面積	約1,830㎡（地区の全部）
削除の理由	買取申出（新法30年経過）
削除後の地区の面積	約0㎡
買取申出日	令和4年11月21日
行為制限解除日	令和5年2月21日



凡例

 : 今回削除のみを行う区域（買取申出）	 : 今回削除のみを行う区域（公共施設等設置行為届出）
 : 今回追加のみを行う区域	 : 振り直しを行う区域

変更概要	
地区番号	208
位置	芝久保町一丁目地内
削除面積	約2,990㎡（地区の一部）
削除の理由	買取申出（主たる従事者の死亡）
削除後の地区の面積	約1,100㎡
買取申出日	令和4年5月25日
行為制限解除日	令和4年8月25日



凡例

 ：今回削除のみを行う区域（買取申出）	 ：今回削除のみを行う区域（公共施設等設置行為届出）
 ：今回追加のみを行う区域	 ：振り直しを行う区域

変更概要	
地区番号	229
位置	富士町二丁目地内
削除面積	①約2,950㎡ ②約90㎡ (地区の一部)
削除の理由	①買取申出 (主たる従事者の死亡) ②面積要件欠如による解除
削除後の地区の面積	約6,330㎡
買取申出日	令和4年4月22日
行為制限解除日	令和4年7月22日

現況写真

令和5年10月2日撮影



撮影方向①



撮影方向②

配置図



⇨ : 現況写真の撮影方向

西東京都市計画 生産緑地地区計画図 (西東京市決定) (案) を抜粋加工

凡例

 : 今回削除のみを行う区域 (買取申出)	 : 今回削除のみを行う区域 (公共施設等設置行為届出)
 : 今回追加のみを行う区域	 : 振り直しを行う区域

変更概要	
地区番号	231
位置	富士町三丁目地内
削除面積	約1,120㎡（地区の全部）
削除の理由	買取申出（新法30年経過）
削除後の地区の面積	約0㎡
買取申出日	令和4年11月4日
行為制限解除日	令和5年2月4日



凡例

 : 今回削除のみを行う区域（買取申出）	 : 今回削除のみを行う区域（公共施設等設置行為届出）
 : 今回追加のみを行う区域	 : 振り直しを行う区域

変更概要	
地区番号	240
位置	富士町四丁目地内
削除面積	約1,220㎡（地区の全部）
削除の理由	買取申出（主たる従事者の死亡）
削除後の地区の面積	約0㎡
買取申出日	令和4年4月22日
行為制限解除日	令和4年7月22日



凡例

 : 今回削除のみを行う区域（買取申出）	 : 今回削除のみを行う区域（公共施設等設置行為届出）
 : 今回追加のみを行う区域	 : 振り直しを行う区域

変更概要	
地区番号	251
位置	南町五丁目地内
削除面積	約110㎡（地区の一部）
削除の理由	買取申出（新法30年経過）
削除後の地区の面積	約1,300㎡
買取申出日	令和4年11月4日
行為制限解除日	令和5年2月4日

現況写真

令和5年10月2日撮影



撮影方向①

配置図




⇒ : 現況写真の撮影方向

西東京都市計画 生産緑地地区計画図（西東京市決定）（案）を抜粋加工

凡例

 : 今回削除のみを行う区域（買取申出）	 : 今回削除のみを行う区域（公共施設等設置行為届出）
 : 今回追加のみを行う区域	 : 振り直しを行う区域

変更概要	
地区番号	270
位置	柳沢三丁目地内
削除面積	約1,560㎡（地区の一部）
削除の理由	買取申出（新法30年経過）
削除後の地区の面積	約1,050㎡
買取申出日	令和5年2月1日
行為制限解除日	令和5年5月1日



凡例

 ：今回削除のみを行う区域（買取申出）	 ：今回削除のみを行う区域（公共施設等設置行為届出）
 ：今回追加のみを行う区域	 ：振り直しを行う区域

変更概要	
地区番号	276
位置	向台町六丁目地内
削除面積	約850㎡（地区の一部）
削除の理由	買取申出（新法30年経過）
削除後の地区の面積	約2,320㎡
買取申出日	令和5年2月14日
行為制限解除日	令和5年5月14日



凡例

■ : 今回削除のみを行う区域 (買取申出)	■ : 振り直しを行う区域
■ : 今回削除のみを行う区域 (公共施設等設置行為届出)	
■ : 今回追加のみを行う区域	

変更概要	
地区番号	277
位置	向台町六丁目地内
削除面積	約40㎡（地区の一部）
削除の理由	買取申出（新法30年経過）
削除後の地区の面積	約1,620㎡
買取申出日	令和4年11月10日
行為制限解除日	令和5年2月10日



凡例

 : 今回削除のみを行う区域（買取申出）	 : 今回削除のみを行う区域（公共施設等設置行為届出）
 : 今回追加のみを行う区域	 : 振り直しを行う区域

変更概要	
地区番号	287
位置	向台町六丁目地内
削除面積	約1,700㎡（地区の一部）
削除の理由	買取申出（主たる従事者の死亡）
削除後の地区の面積	約4,140㎡
買取申出日	令和4年7月22日
行為制限解除日	令和4年10月22日



凡例

■ : 今回削除のみを行う区域（買取申出）	■ : 振り直しを行う区域
■ : 今回削除のみを行う区域（公共施設等設置行為届出）	
■ : 今回追加のみを行う区域	

変更概要	
地区番号	288
位置	向台町五丁目地内
削除面積	①約1,340㎡ ②約2,040㎡ (地区の一部)
削除の理由	①買取申出 (主たる従事者の死亡) ②買取申出 (新法30年経過)
削除後の地区の面積	約17,570㎡
買取申出日	①令和4年8月23日 ②令和4年11月9日
行為制限解除日	①令和4年11月23日 ②令和5年2月9日

現況写真

令和5年10月2日撮影



撮影方向①



撮影方向②

配置図



⇨ : 現況写真の撮影方向

西東京都市計画 生産緑地地区計画図 (西東京市決定) (案) を抜粋加工

凡例

	: 今回削除のみを行う区域 (買取申出)		: 今回削除のみを行う区域 (公共施設等設置行為届出)
	: 今回追加のみを行う区域		: 振り直しを行う区域

変更概要	
地区番号	316
位置	新町四丁目地内
削除面積	約2,630㎡（地区の全部）
削除の理由	買取申出（新法30年経過）
削除後の地区の面積	約0㎡
買取申出日	令和4年10月28日
行為制限解除日	令和5年1月28日

現況写真

令和5年10月2日撮影



撮影方向①



撮影方向②

配置図



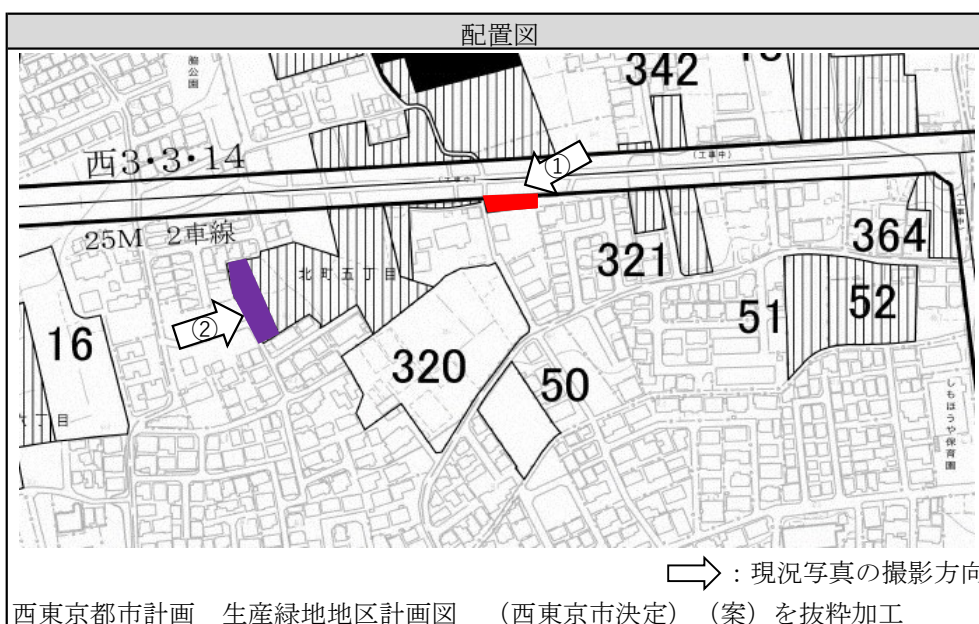
⇒ : 現況写真の撮影方向

西東京都市計画 生産緑地地区計画図（西東京市決定）（案）を抜粋加工

凡例

■ : 今回削除のみを行う区域（買取申出）	■ : 振り直しを行う区域
■ : 今回削除のみを行う区域（公共施設等設置行為届出）	
■ : 今回追加のみを行う区域	

変更概要	
地区番号	320
位置	北町五丁目地内
削除・追加面積	①削除：約210㎡（地区の一部） ②追加：約580㎡
削除の理由	①買取申出（新法30年経過）
削除後の地区の面積	約11,900㎡
買取申出日	①令和5年1月31日
行為制限解除日	①令和5年5月1日
指定申請依頼日	②令和4年12月23日



凡例

 ：今回削除のみを行う区域（買取申出）	 ：今回削除のみを行う区域（公共施設等設置行為届出）
 ：今回追加のみを行う区域	 ：振り直しを行う区域

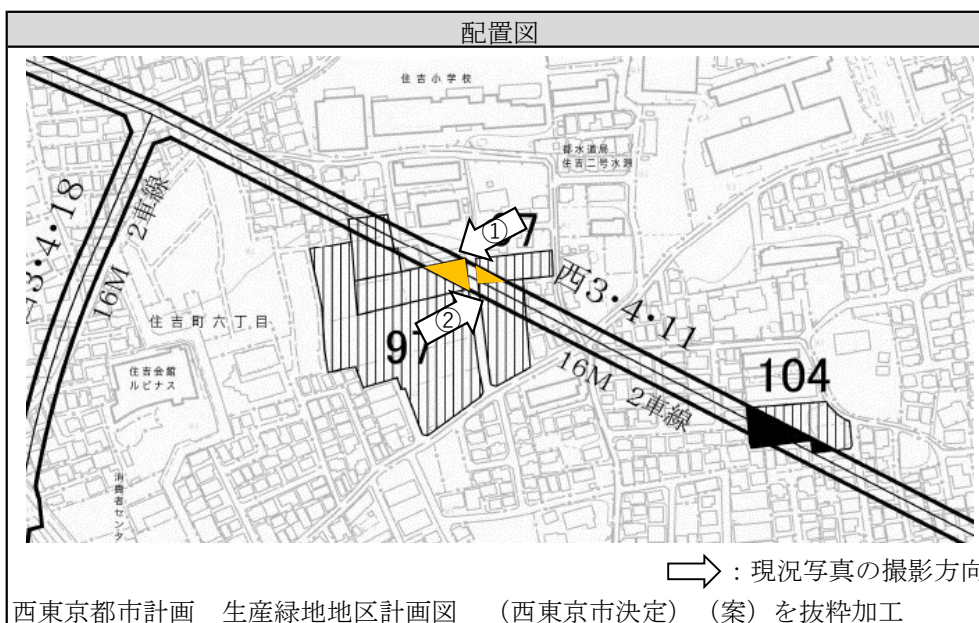
変更概要	
地区番号	360
位置	西原町三丁目地内
削除面積	①約1,190㎡ ②約270㎡ (地区の一部)
削除の理由	①買取申出 (主たる従事者の死亡) ②買取申出 (新法30年経過)
削除後の地区の面積	約1,500㎡
買取申出日	令和4年11月21日
行為制限解除日	令和5年2月21日



凡例

 : 今回削除のみを行う区域 (買取申出)	 : 今回削除のみを行う区域 (公共施設等設置行為届出)
 : 今回追加のみを行う区域	 : 振り直しを行う区域

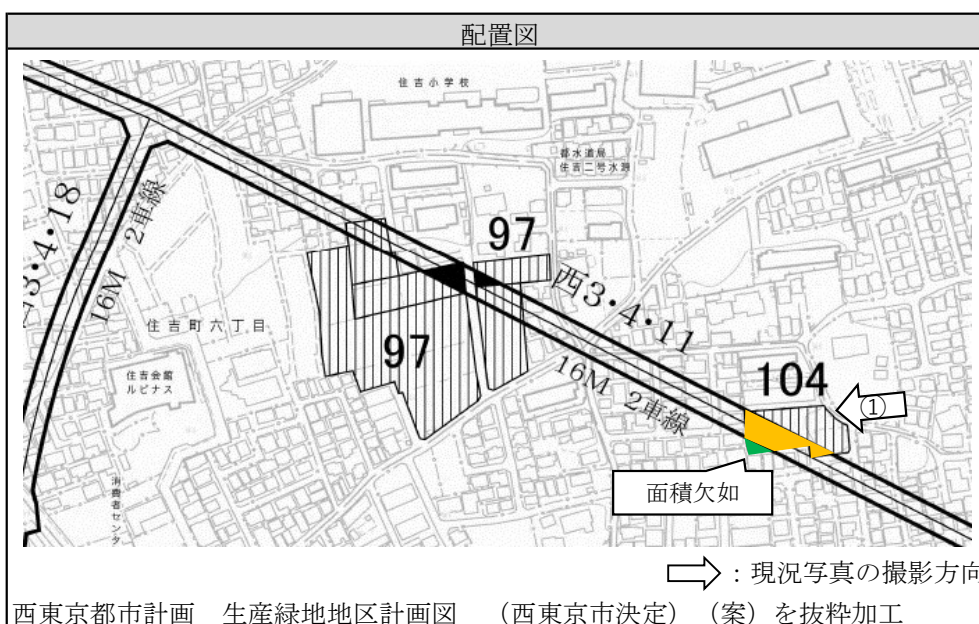
変更概要	
地区番号	97
位置	住吉町六丁目地内
削除面積	約400㎡（地区の一部）
削除の理由	公共施設等設置行為届出(3・4・11号線)
削除後の地区の面積	約9,850㎡
公共施設等設置行為届出日	令和5年1月25日



凡例

 : 今回削除のみを行う区域 (買取申出)	
 : 今回削除のみを行う区域 (公共施設等設置行為届出)	
 : 今回追加のみを行う区域	 : 振り直しを行う区域

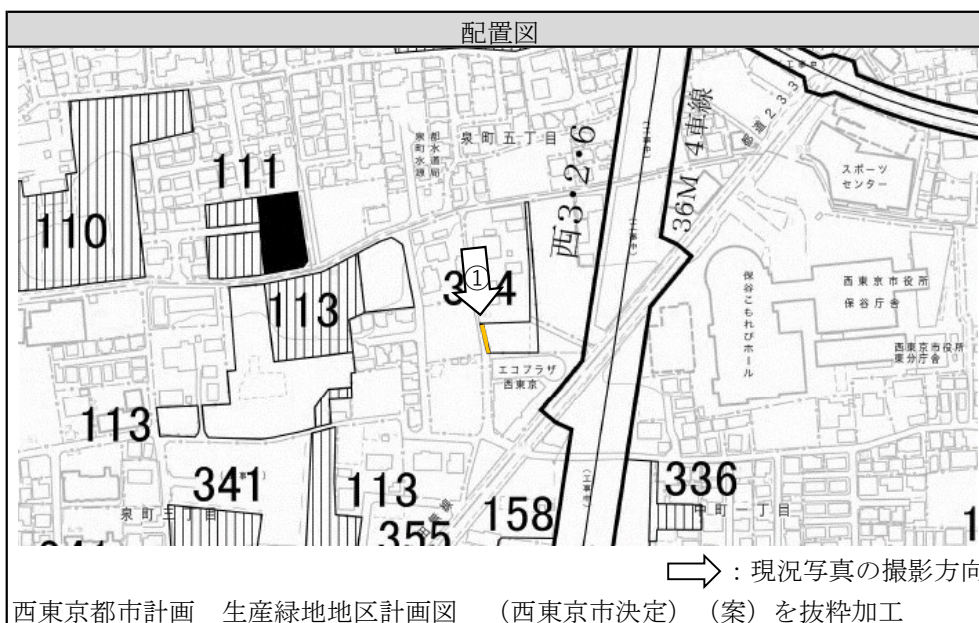
変更概要	
地区番号	104
位置	泉町五丁目地内
削除面積	①約550㎡ ②約90㎡ (地区の一部)
削除の理由	①公共施設等設置行為届出(3・4・11号線) ②面積要件欠如による解除
削除後の地区の面積	約630㎡
公共施設等設置行為届出日	令和4年12月6日



凡例

 : 今回削除のみを行う区域 (買取申出)	 : 今回削除のみを行う区域 (公共施設等設置行為届出)
 : 今回追加のみを行う区域	 : 振り直しを行う区域

変更概要	
地区番号	354
位置	泉町三丁目地内
削除面積	約30㎡ (地区の一部)
削除の理由	公共施設等設置行為届出(開発道路用地)
削除後の地区の面積	約500㎡
公共施設等設置行為届出日	令和4年7月8日



凡例

 : 今回削除のみを行う区域 (買取申出)	 : 今回削除のみを行う区域 (公共施設等設置行為届出)
 : 今回追加のみを行う区域	 : 振り直しを行う区域