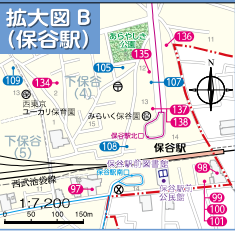


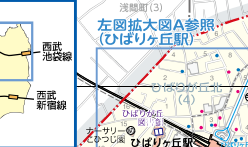
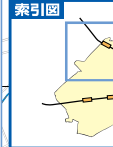
医療マップ

西東京市 健康課 ☎042-438-4021

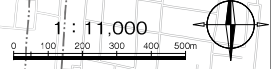
※医療機関等については令和7年1月31日現在
※地図上は掲載が予定される医療機関(国土基本情報)電子国土基本図(地図情報)及び登録地図(国土基本情報)電子国土基本図(地名情報)を加工して作成
[不詳記載] 株式会社中央シオマックス



● 病院診療所	○ 産科医療
○ はなバス	○ 路線バス
○ 市役所	○ その他の施設
○ 出産所	○ 児童館・学童クラブ
○ 警察署	○ 幼稚園
○ 文庫	○ 保育園
○ 消防団	○ 児童館
○ 消防団出陣所	○ 小学校・中学校
○ 公園	○ 高等学校
○ 大学	○ 大学
○ 各種学校	○ 各種学校
○ 工場	○ 工場



医療マップ(資料) 印刷



- 凡例**
- 病院・診療所
 - 市役所
 - 警察署
 - 消防署・消防出張所
 - 須賀公園
 - 高等学校
 - 大学
 - 各種学校
 - 工場
 - 眼科病院
 - 聴覚/IC
 - 病院
 - その他の施設
 - 公園
 - 幼稚園
 - 保育園
 - 中学校
 - 大学
 - 各種学校
 - 公園・児童遊園

拡大図C (田無駅)

