

西東京都市計画道路3・4・11号練馬東村山線

西東京市泉町五丁目9番地先～住吉町六丁目5番地先

事業概要及び測量説明会

日時 平成29年8月6日（日）
平成29年8月10日（木）
午後7時00分から午後8時30分まで

場所 西東京市住吉福祉会館ルピナス（4階大広間）
西東京市保谷こもれびホール（3階小ホール）



西東京市

西東京都市計画道路3・4・11号練馬東村山線 整備事業

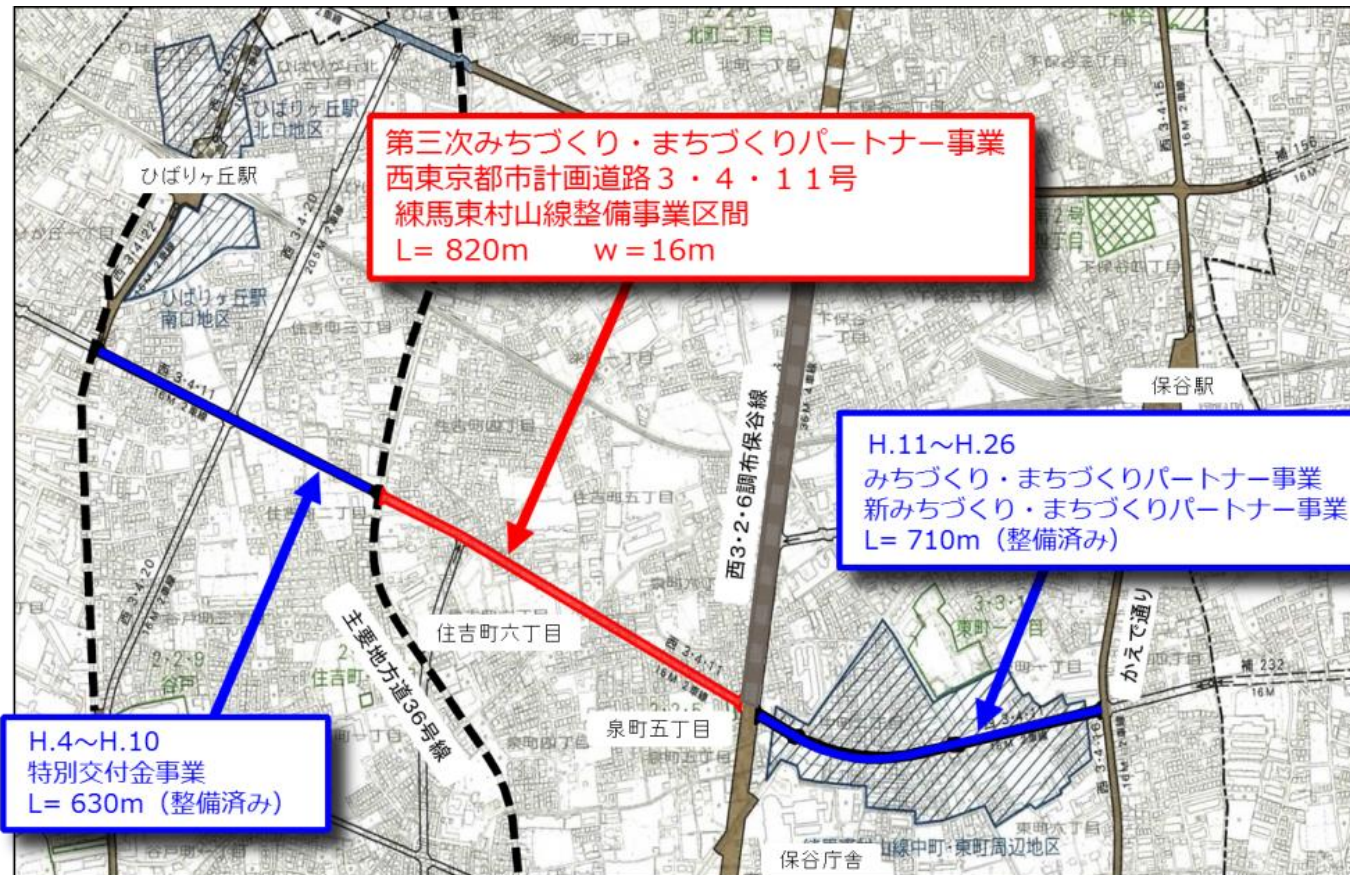
事業の概要

本路線は、都市計画道路3・2・6号調布保谷線と主要地方道36号線を結ぶ主要な都市計画道路の一区間であり、市内の東西幹線道路です。

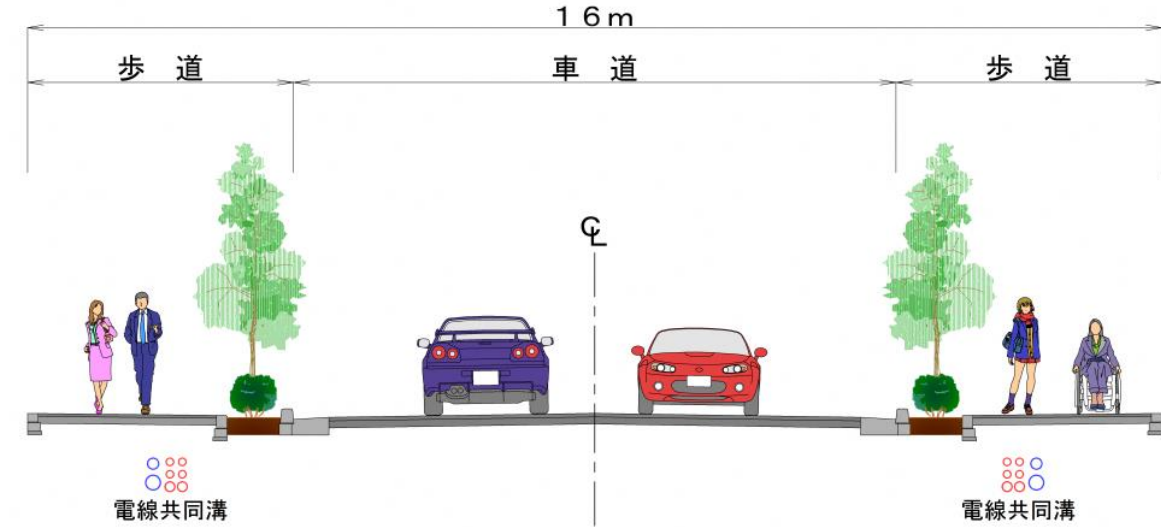
本路線が整備されることにより、市内東西の道路ネットワーク（かえで通りからひばりヶ丘駅周辺）が強化され、利便性や防災性が向上するとともに、安全で快適な道路空間が確保されます。

路線名	西東京3・4・11号線
都市計画決定	昭和42年5月23日
区間	西東京市泉町五丁目 ～住吉町六丁目地内
延長	約820m
幅員	16m
車線数	2車線

平面図



西東京3・4・11号断面図（イメージ）



事業の効果

- 道路ネットワークの強化による利便性の向上
- 地域の防災機能の向上
- 安全で快適な道路空間の確保

第三次みちづくり・まちづくりパートナー事業

- ① 事業概要
多摩地域の都道のうち、優先整備路線以外で、交通の円滑化・歩行者の安全性・利便性の向上など地域のまちづくりに寄与する道路について、東京都と地元自治体が連携・協力し整備を行う事業です。
- ② 事業期間 平成29年度～38年度（10年間）
- ③ 施工者 市町村
- ④ 西東京市の対象路線
 - ・路線名 西東京都市計画道路3・4・11号練馬東村山線
 - ・区間 西東京市泉町五丁目～住吉町六丁目地内
 - ・延長 約820m

現況測量と用地測量について

◆現況測量の目的

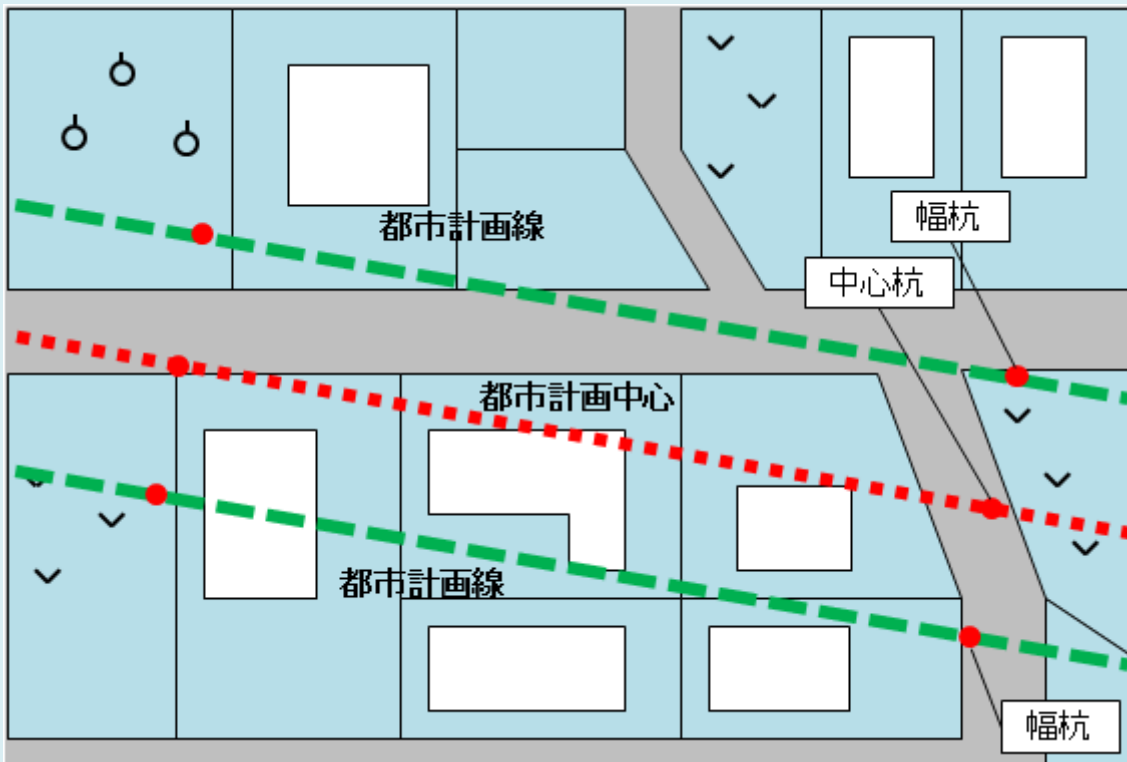
現況測量では、事業予定地周辺にある皆様方の土地や建物の位置、周辺道路の形状などを測量し、現況平面図を作成します。

さらに、その図面に都市計画線を重ね、土地、建物等との位置関係を明らかにします。ただし、事業の範囲は、この段階では決定していません。

◆現況測量の流れ

- 1 測量の基準となる点の設置
- 2 皆様方の土地や建物、道路等の位置の測量
- 3 都市計画道路の中心杭および幅杭の設置
- 4 都市計画道路の縦断及び横断方向の高さの測量

◆現況平面図（都市計画道路部分のイメージ図）



◆用地測量の目的

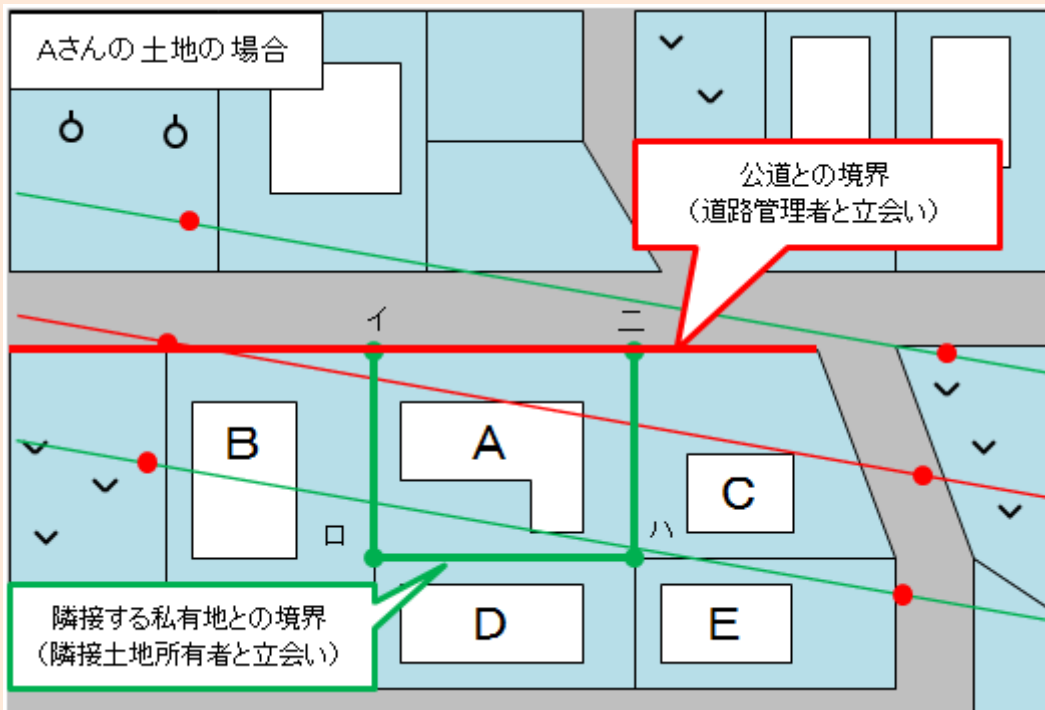
用地測量は、道路として取得させていただく土地の面積を求めることを目的としています。このため、道路を整備するために必要となる土地について、周辺の土地との境界を確認し、境界点の測量を行います。

なお、事業の範囲は、この段階で現地に標示します。

◆用地測量の流れ

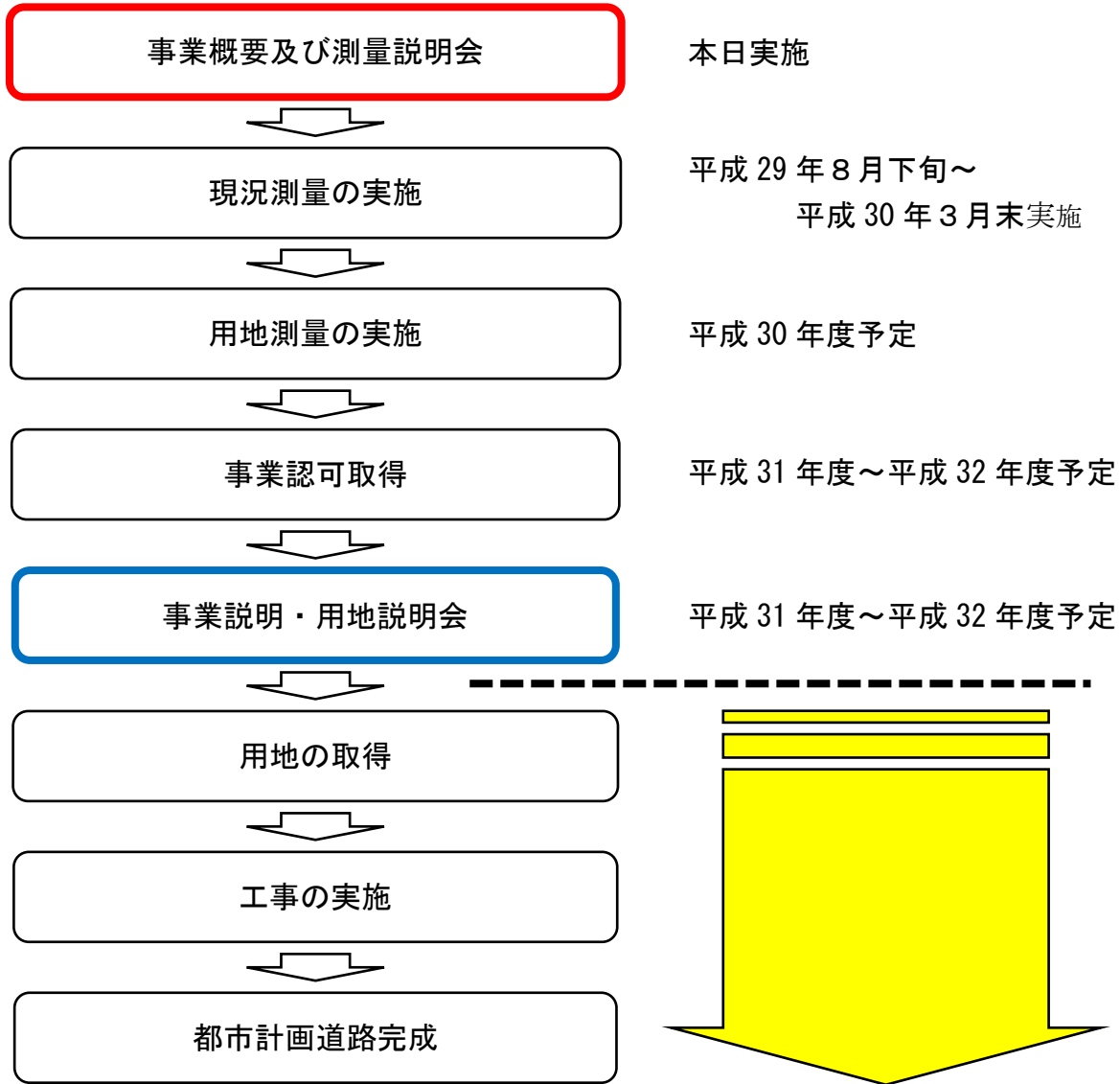
- 1 境界を確認するための資料収集等
- 2 境界を確認するための現地立会い
- 3 境界点の測量
- 4 個々の土地における道路予定地面積の確定

◆土地の境界確認



- 現況測量、用地測量の作業にあたっては、都市計画道路周辺の皆様の敷地へ立ち入らせていただく必要があります。
- 皆様の敷地に立ち入る際には、必ずお声掛け等をいたしますので、ご協力をお願いいたします。
- 測量作業は、西東京市が委託した会社が行います。
- 測量にあたっては、市が発行した身分証明書を常に携帯し、腕章をつけて作業を行います。

事業の進め方・今後のスケジュール



お問い合わせ先

西東京市都市整備部道路建設課

〒202-8555 西東京市中町一丁目 5 番 1 号 保谷庁舎 5 階

事業概要・測量調査について・・・・・・・・ 042-438-4054

ホームページ <https://www.city.nishitokyo.lg.jp>