

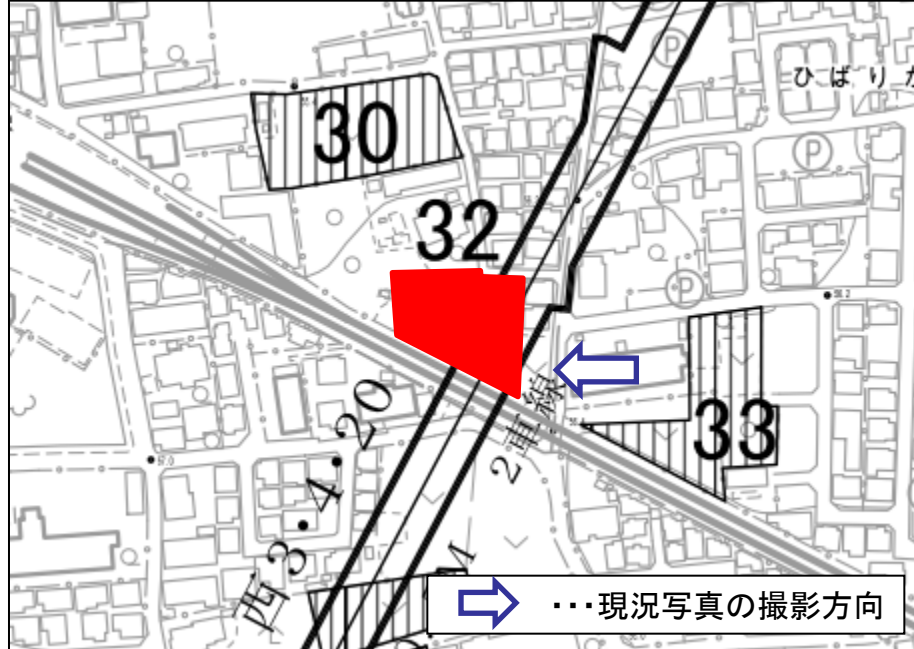
平成29年度 西東京都市計画生産緑地地区

地区番号別変更概要

案内図



配置図



変更概要

地区番号	32
位置	ひばりが丘北三丁目地内
削除面積	約1,180㎡(地区の全部)
削除理由	買取申出(従事者死亡)
削除後の地区の面積	0㎡
買取申出日	平成28年10月14日
行為制限解除日	平成29年1月14日

現況写真図



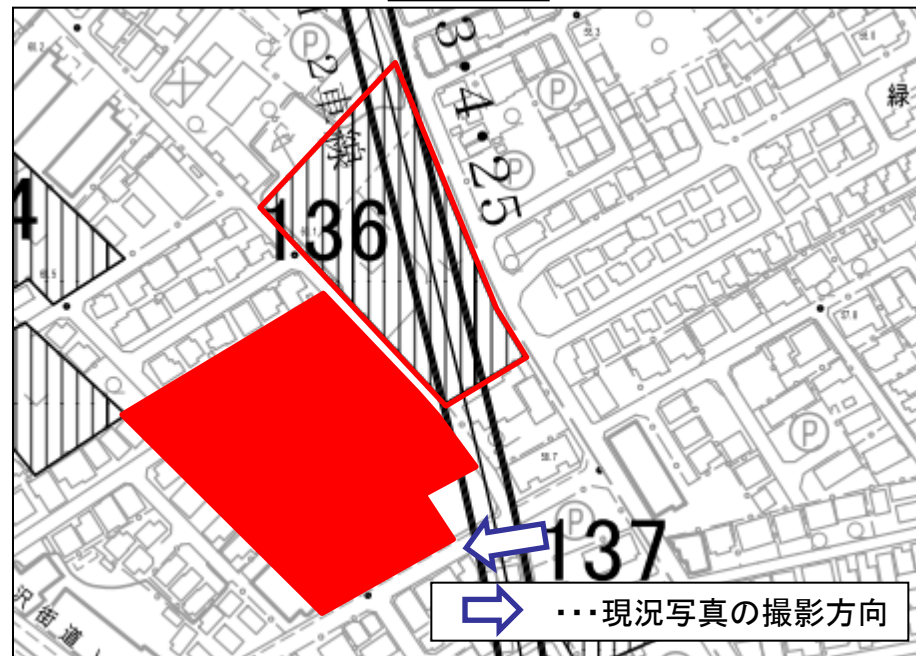
10月12日撮影

...今回削除のみを行う区域

案内図



配置図



変更概要

地区番号	136
位置	西原町五丁目地内
削除面積	約6,000m ² (地区の一部)
削除理由	買取申出(従事者死亡)
削除後の地区の面積	約4,300m ²
買取申出日	平成28年11月21日
行為制限解除日	平成29年2月21日

現況写真図



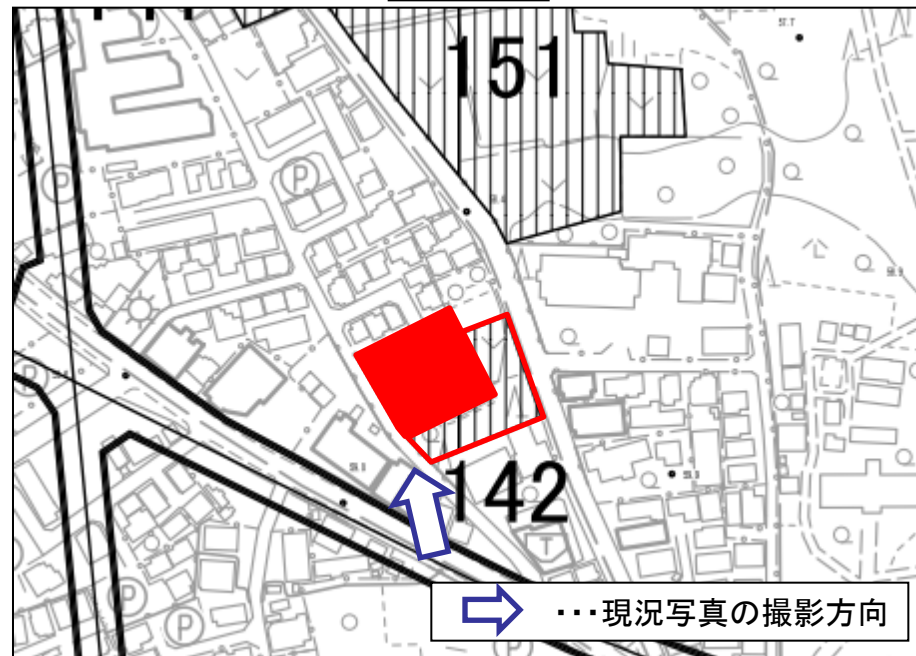
10月12日撮影

 ...今回削除のみを行う区域

案内図



配置図



変更概要

地区番号	142
位置	西原町五丁目地内
削除面積	約850㎡(地区の一部)
削除理由	買取申出(従事者死亡)
削除後の地区の面積	約1,190㎡
買取申出日	平成28年7月22日
行為制限解除日	平成28年10月22日

現況写真図



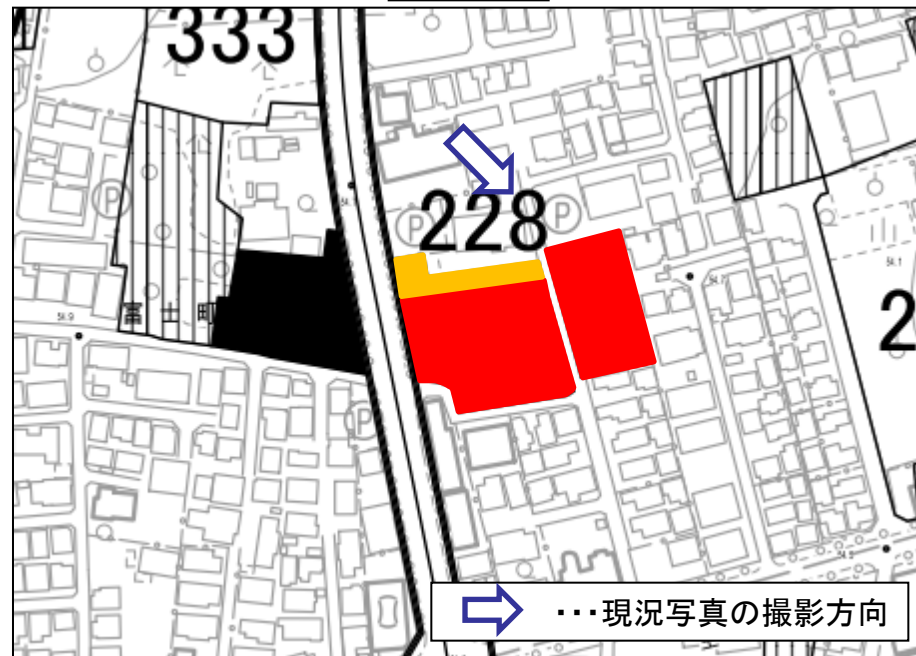
10月12日撮影

 ...今回削除のみを行う区域

案内図



配置図



変更概要

地区番号	228
位置	富士町二丁目地内
削除面積	約3,560㎡(地区の全部) (同地区 面積欠如削除面積 約370㎡も含む)
削除理由	買取申出(従事者死亡)
削除後の地区の面積	0㎡
買取申出日	平成28年5月25日
行為制限解除日	平成28年8月25日

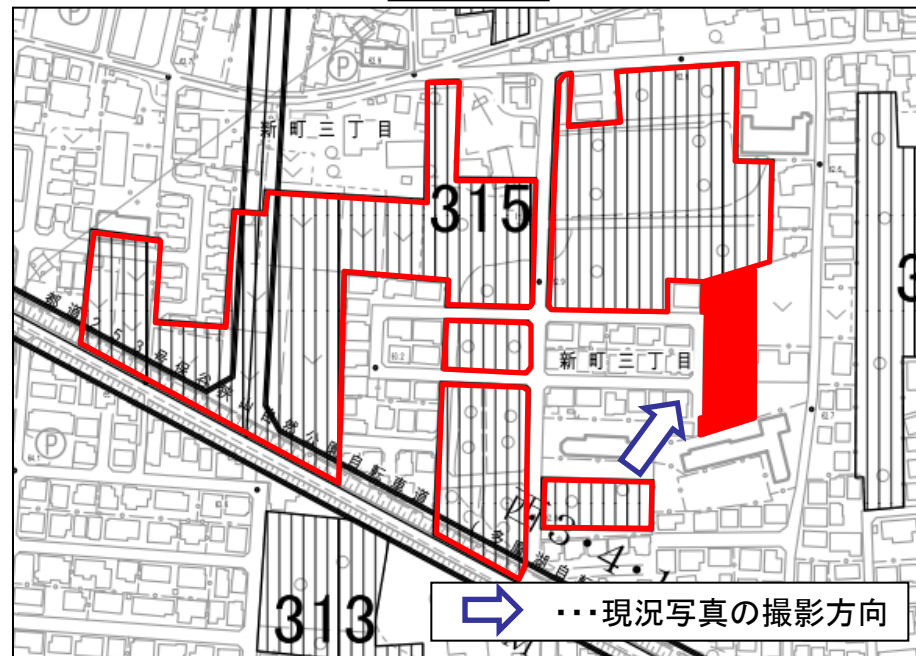
現況写真図



案内図



配置図



変更概要

地区番号	315
位置	新町三丁目地内
削除面積	約1,230㎡(地区の一部)
削除理由	買取申出(従事者死亡)
削除後の地区の面積	約23,500㎡
買取申出日	平成29年1月24日
行為制限解除日	平成29年4月24日

現況写真図



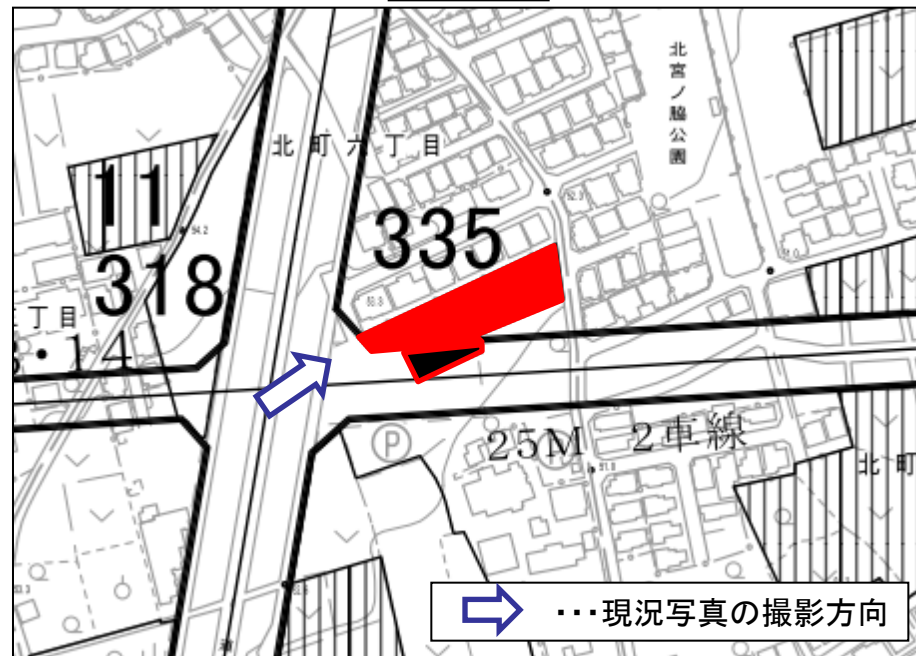
10月12日撮影

■ …今回削除のみを行う区域

案内図



配置図



変更概要

地区番号	335
位置	北町六丁目地内
削除面積	約890㎡(地区の一部)
削除理由	買取申出(従事者死亡)
削除後の地区の面積	0㎡
買取申出日	平成28年7月22日
行為制限解除日	平成28年10月22日

現況写真図



10月12日撮影

...今回削除のみを行う区域

案内図



配置図



変更概要

地区番号	178
位置	芝久保町五丁目地内
削除面積	約670m ² (地区の全部)
削除理由	買取申出(従事者故障)
削除後の地区の面積	0m ²
買取申出日	平成28年9月21日
行為制限解除日	平成28年12月21日

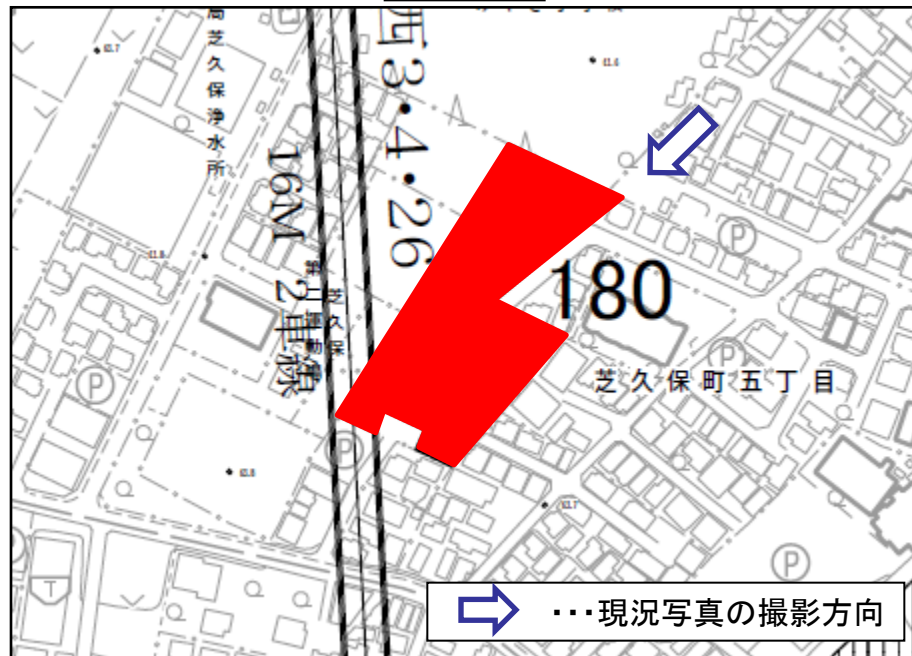
現況写真図



案内図



配置図



変更概要

地区番号	180
位置	芝久保町五丁目地内
削除面積	約3,780㎡(地区の全部)
削除理由	買取申出(従事者故障)
削除後の地区の面積	0㎡
買取申出日	平成28年9月21日
行為制限解除日	平成28年12月21日

現況写真図

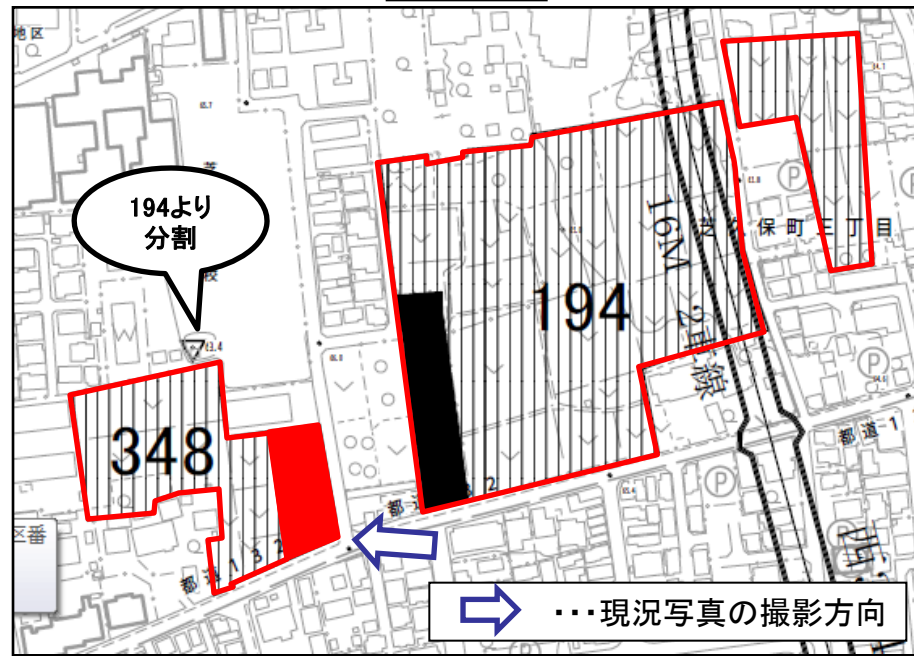


 ...今回削除のみを行う区域

案内図



配置図



変更概要

地区番号	194
位置	芝久保町三丁目地内
削除面積	約1,230㎡(地区の一部)
削除理由	買取申出(従事者故障)
削除後の地区の面積	約21,260㎡
買取申出日	平成28年4月22日
行為制限解除日	平成28年7月22日

現況写真図

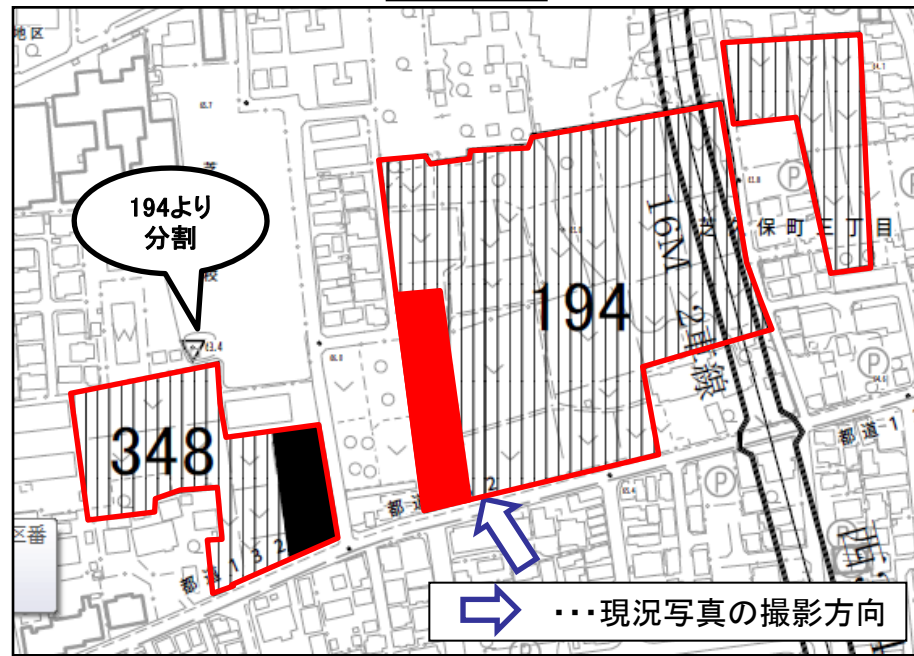


■ …今回削除のみを行う区域

案内図



配置図



変更概要

地区番号	194
位置	芝久保町三丁目地内
削除面積	約1,900㎡(地区の一部)
削除理由	買取申出(従事者故障)
削除後の地区の面積	約21,260㎡
買取申出日	平成28年11月25日
行為制限解除日	平成29年2月25日

現況写真図

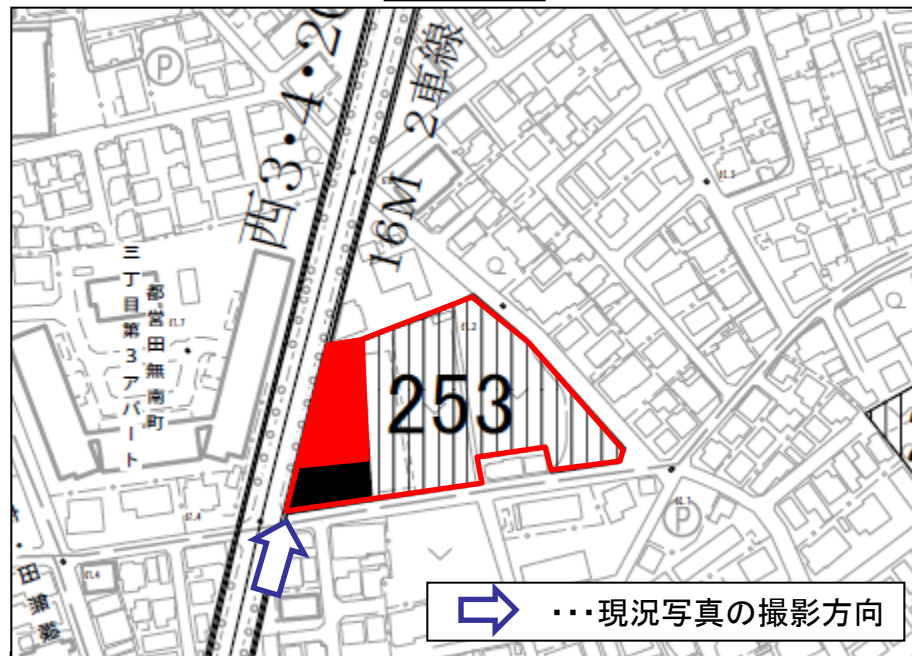


...今回削除のみを行う区域

案内図



配置図



変更概要

地区番号	253
位置	南町三丁目地内
削除面積	約690㎡(地区の一部)
削除理由	買取申出(従事者故障)
削除後の地区の面積	約3,330㎡
買取申出日	平成29年2月24日
行為制限解除日	平成29年5月24日

現況写真図



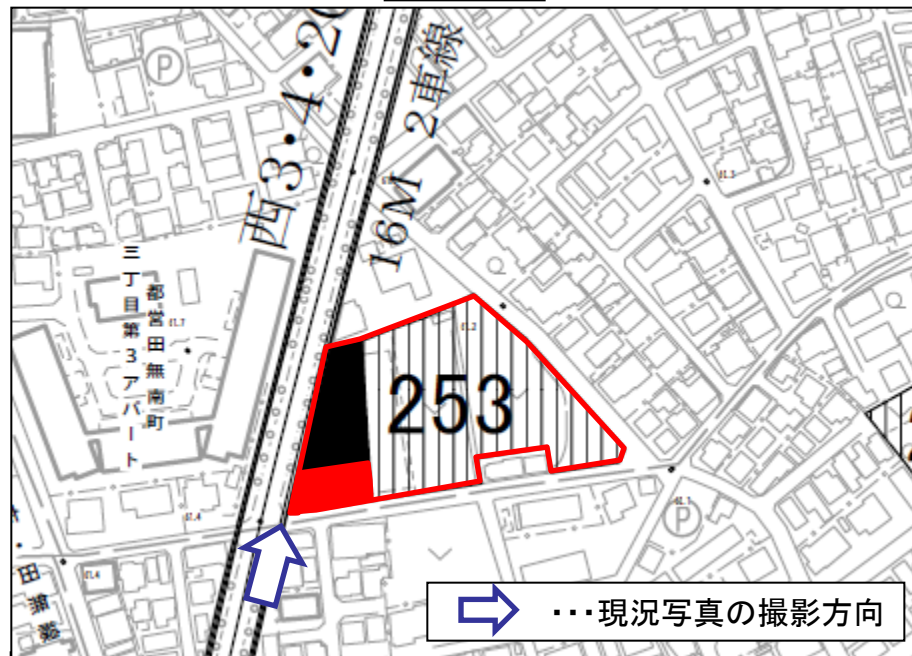
10月12日撮影

 ...今回削除のみを行う区域

案内図



配置図



⇨ ... 現況写真の撮影方向

変更概要

地区番号	253
位置	南町三丁目地内
削除面積	約330m ² (地区の一部)
削除理由	買取申出(従事者故障)
削除後の地区の面積	約3,330m ²
買取申出日	平成29年2月24日
行為制限解除日	平成29年5月24日

現況写真図



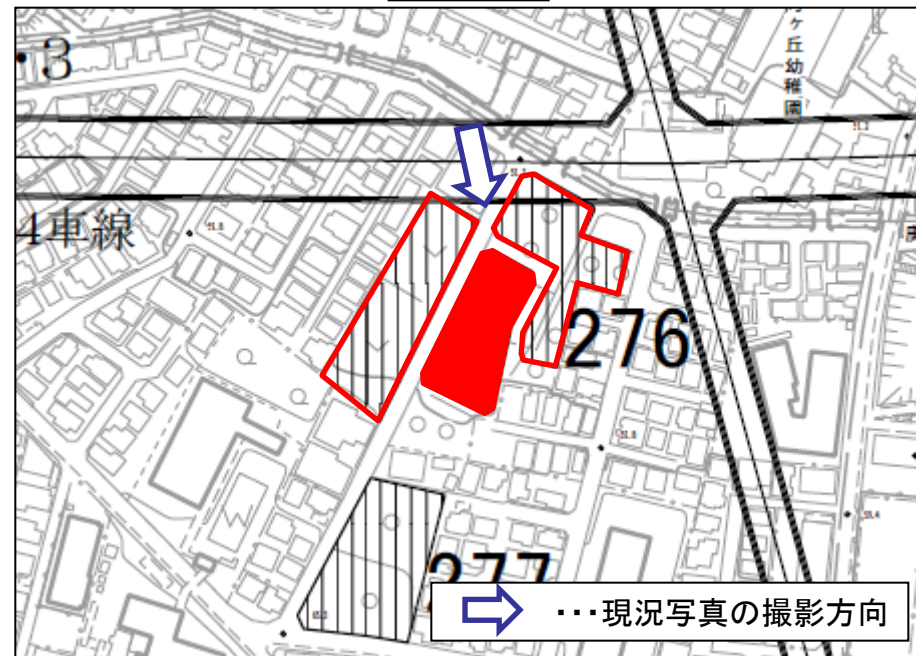
10月12日撮影

■ ... 今回削除のみを行う区域

案内図



配置図



変更概要

地区番号	276
位置	向台町六丁目地内
削除面積	約1,120㎡(地区の一部)
削除理由	買取申出(従事者故障)
削除後の地区の面積	約2,120㎡
買取申出日	平成29年3月23日
行為制限解除日	平成29年6月23日

現況写真図



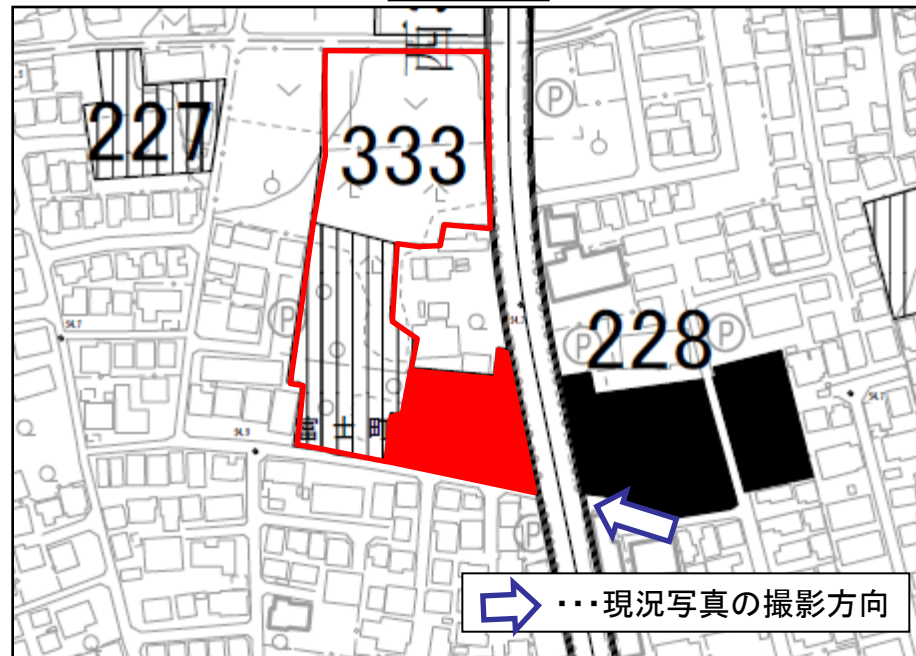
10月12日撮影

 ...今回削除のみを行う区域

案内図




配置図



変更概要

地区番号	333
位置	富士町二丁目地内
削除面積	約1,510㎡(地区の一部)
削除理由	買取申出(旧一種)
削除後の地区の面積	約5,880㎡
買取申出日	平成29年3月29日
行為制限解除日	平成29年6月29日

現況写真図

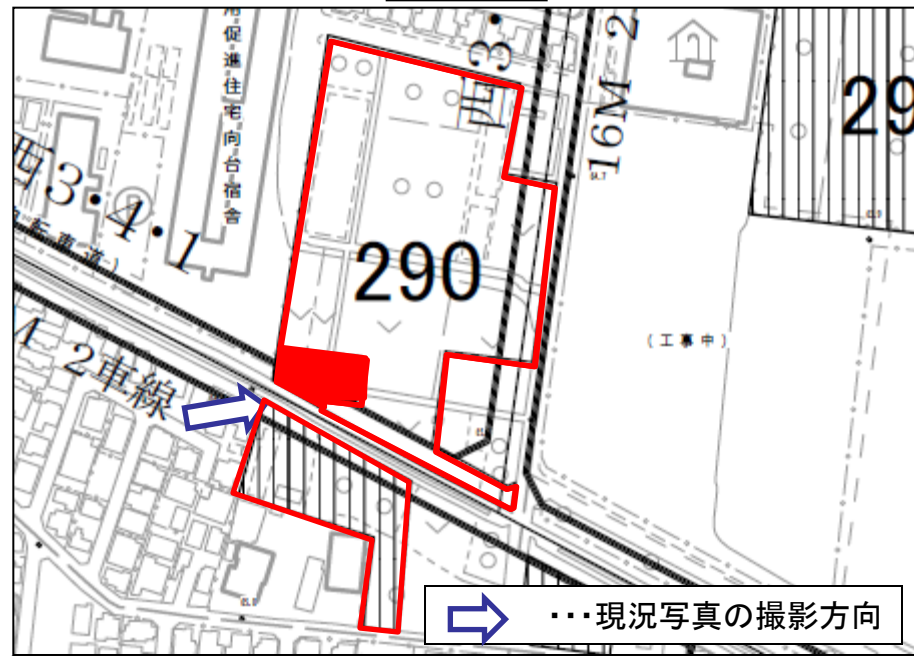


 …今回削除のみを行う区域

案内図



配置図



➡ …現況写真の撮影方向

変更概要

地区番号	290
位置	向台町四丁目地内
削除面積	約620m ² (地区の一部)
削除理由	公共施設等設置行為届出
削除後の地区の面積	約10,500m ²
届出日	平成29年3月3日

現況写真図



10月12日撮影

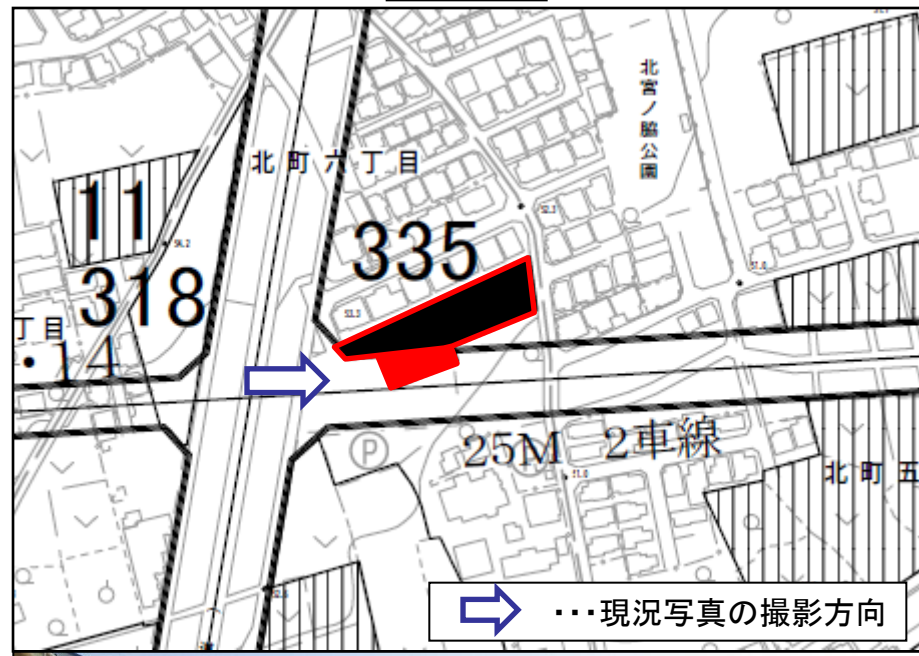
■ …今回削除のみを行う区域

案内図



地区番号335
(北町六丁目地内)

配置図

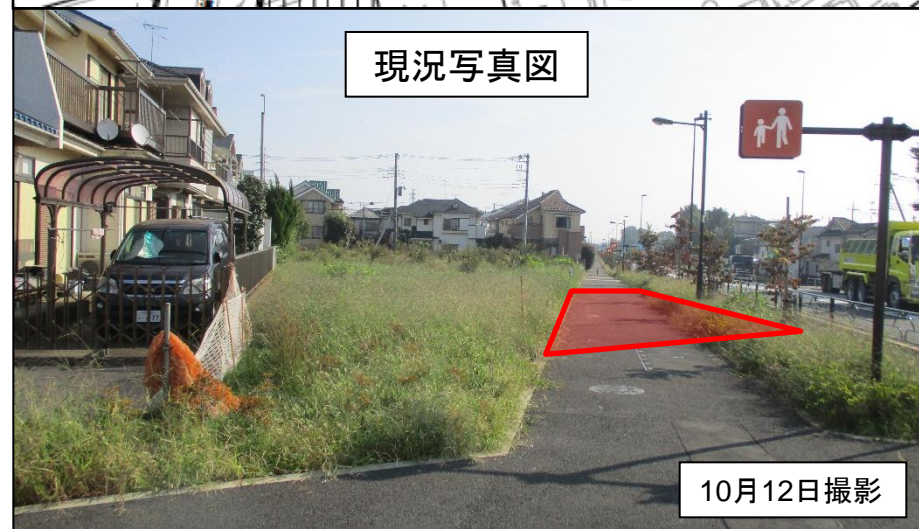


⇨ …現況写真の撮影方向

変更概要

地区番号	335
位置	北町六丁目地内
削除面積	約50m ² (地区の全部)
削除理由	公共施設等設置行為届出
削除後の地区の面積	0m ²
届出日	平成29年2月6日

現況写真図



10月12日撮影