

## 西東京都市計画生産緑地地区の変更（西東京市決定）（案）

都市計画生産緑地地区を次のように変更する。

## 第1 種類及び面積

種 類	面 積
生産緑地地区	約 115.75ha

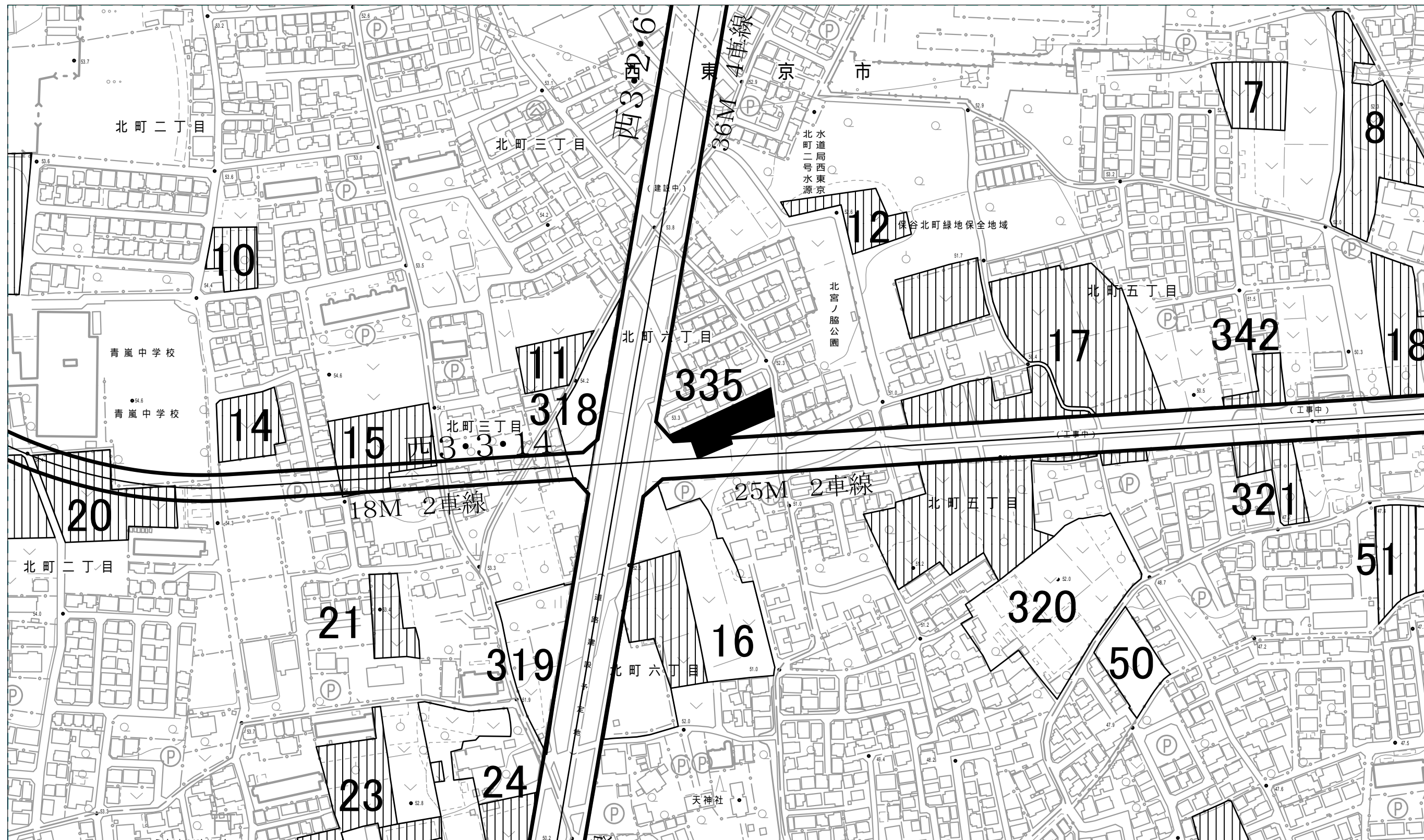
## 第2 削除のみを行う位置及び区域

名 称		位 置	削除面積	備 考
番 号	地 区 名			
32	ひばりが丘北	西東京市ひばりが丘北三丁目地内	約 1,180 m <sup>2</sup>	地区の全部
136	西原町	西東京市西原町五丁目地内	6,000	地区の一部
142	西原町	西東京市西原町五丁目地内	850	地区の一部
178	芝久保町	西東京市芝久保町五丁目地内	670	地区の全部
180	芝久保町	西東京市芝久保町五丁目地内	3,780	地区の全部
194	芝久保町	西東京市芝久保町三丁目地内	3,130	地区の一部
228	富士町	西東京市富士町二丁目地内	3,560	地区の全部
253	南町	西東京市南町三丁目地内	1,020	地区の一部
276	向台町	西東京市向台町六丁目地内	1,120	地区の一部
290	向台町	西東京市向台町四丁目地内	620	地区の一部
315	新町	西東京市新町三丁目地内	1,230	地区の一部
333	富士町	西東京市富士町二丁目地内	1,510	地区の一部
335	北町	西東京市北町六丁目地内	940	地区の全部
計	13 地区		約 25,610	





「区域は計画図表示のとおり」

## 理 由

公共施設等の用地又は買取り申出に伴う行為制限の解除により宅地等に転用され、生産緑地の機能を失った生産緑地地区の一部を削除する。



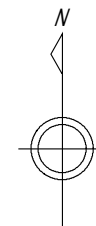
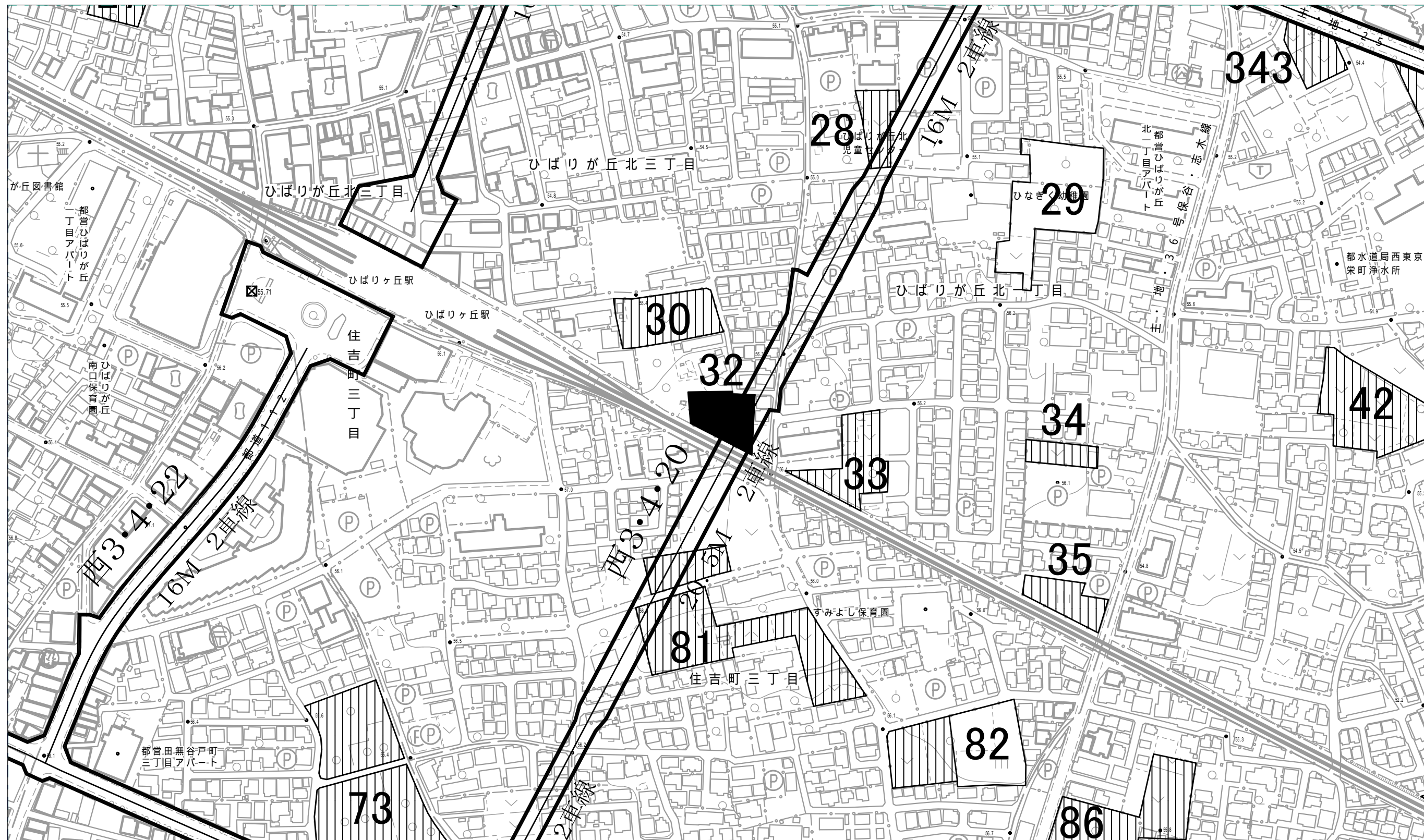
凡例

- |   |             |   |             |
|---|-------------|---|-------------|
|  | 既指定地区(旧第1種) |  | 今回削除のみを行う区域 |
|  | 既指定地区(新法)   |  | 今回追加のみを行う区域 |





「この地図は、東京都知事の承認を受けて、東京都縮尺2,500分の1地形図を利用して作成したものである。  
(承認番号)29都市基交著第60号」

「この地図は、東京都知事の承認を受けて、東京都縮尺1/2,500の地形図(道路網図)を使用して作成したものである。ただし、計画線は、都市計画道路の計画図から転記したものである。無断複製を禁ず。  
(承認番号)29都市基街都第72号、平成29年6月16日」





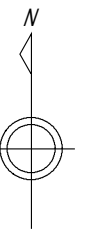
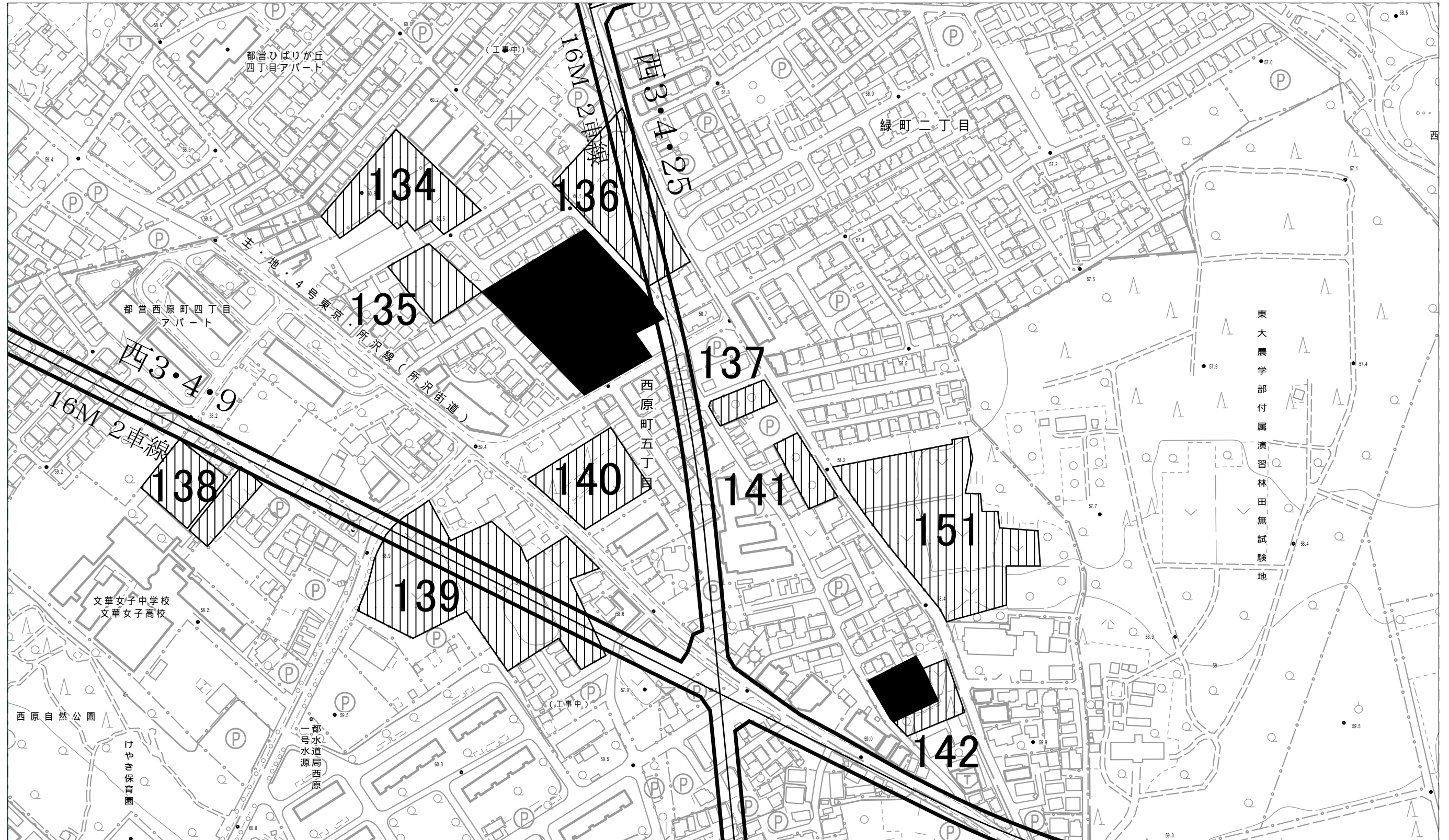
凡例

- |   |             |   |             |
|---|-------------|---|-------------|
|  | 既指定地区(旧第1種) |  | 今回削除のみを行う区域 |
|  | 既指定地区(新法)   |  | 今回追加のみを行う区域 |





「この地図は、東京都知事の承認を受けて、東京都縮尺2,500分の1地形図を利用して作成したものである。(承認番号)29都市基交著第60号」

「この地図は、東京都知事の承認を受けて、東京都縮尺1/2,500の地形図(道路網図)を使用して作成したものである。ただし、計画線は、都市計画道路の計画図から転記したものである。無断複製を禁ず。(承認番号)29都市基街都第72号、平成29年6月16日」



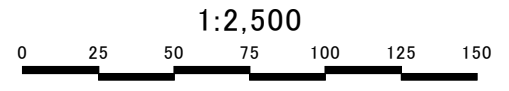


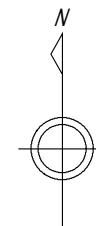
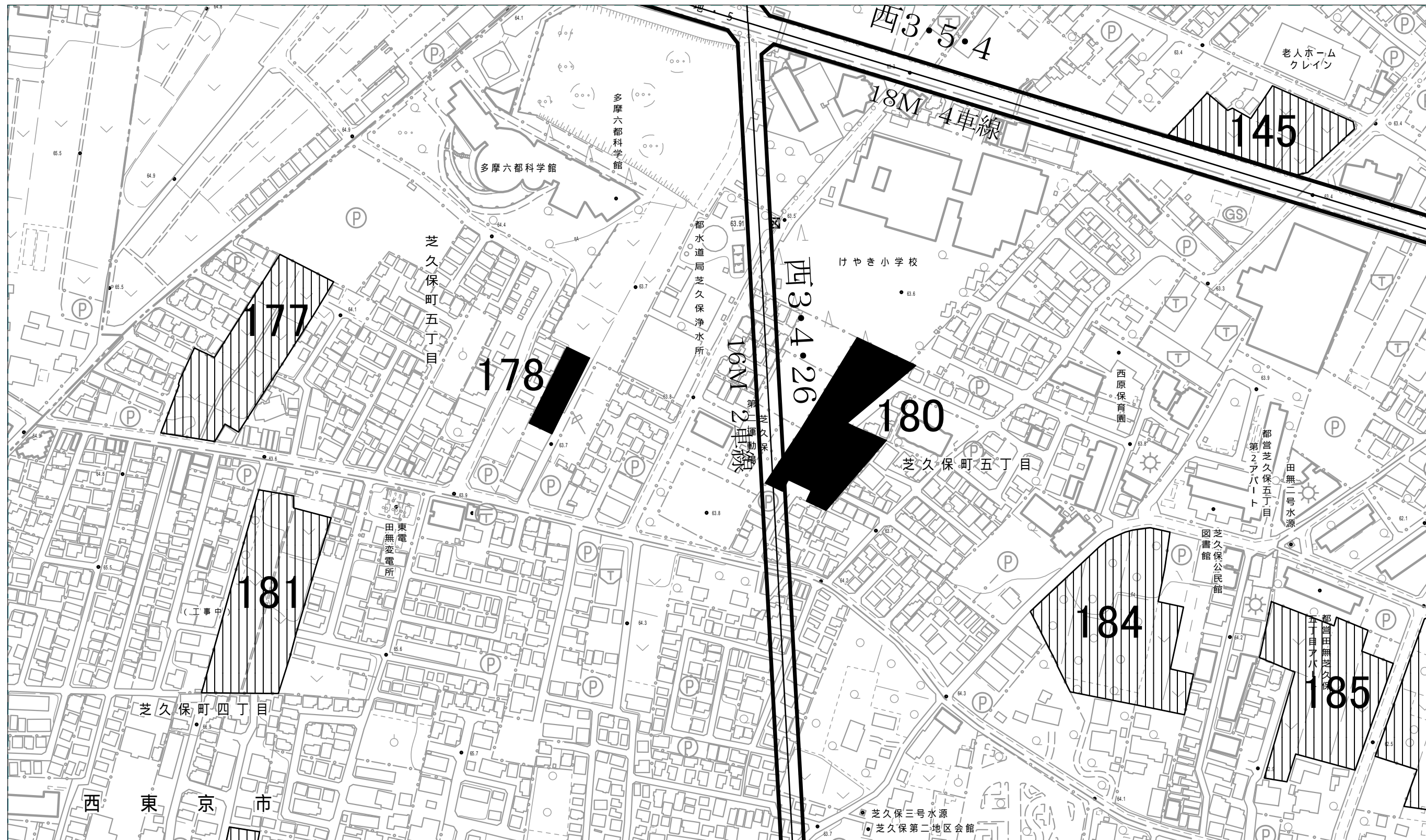
凡例

- |   |             |   |             |
|---|-------------|---|-------------|
|  | 既指定地区(旧第1種) |  | 今回削除のみを行う区域 |
|  | 既指定地区(新法)   |  | 今回追加のみを行う区域 |





「この地図は、東京都知事の承認を受けて、東京都縮尺2,500分の1地形図を利用して作成したものである。(承認番号)29都市基交著第60号」

「この地図は、東京都知事の承認を受けて、東京都縮尺1/2,500の地形図(道路網図)を使用して作成したものである。ただし、計画線は、都市計画道路の計画図から転記したものである。無断複製を禁ず。(承認番号)29都市基街都第72号、平成29年6月16日」



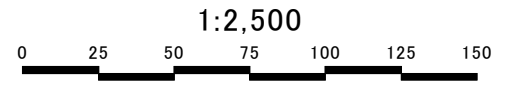


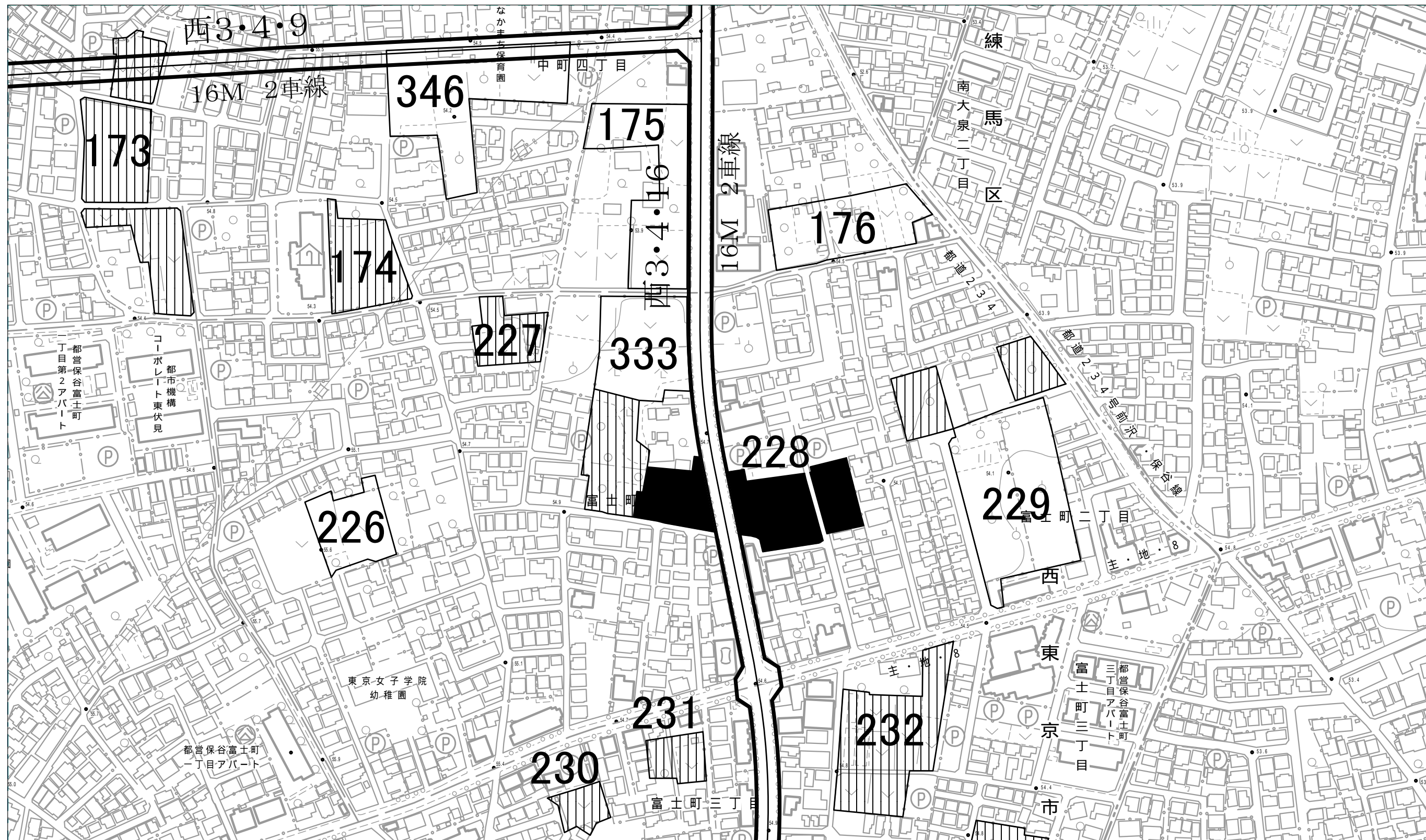
凡例

- |   |             |   |             |
|---|-------------|---|-------------|
|  | 既指定地区(旧第1種) |  | 今回削除のみを行う区域 |
|  | 既指定地区(新法)   |  | 今回追加のみを行う区域 |





「この地図は、東京都知事の承認を受けて、東京都縮尺2,500分の1地形図を利用して作成したものである。(承認番号)29都市基交著第60号」

「この地図は、東京都知事の承認を受けて、東京都縮尺1/2,500の地形図(道路網図)を使用して作成したものである。ただし、計画線は、都市計画道路の計画図から転記したものである。無断複製を禁ず。(承認番号)29都市基街都第72号、平成29年6月16日」





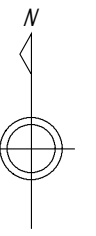
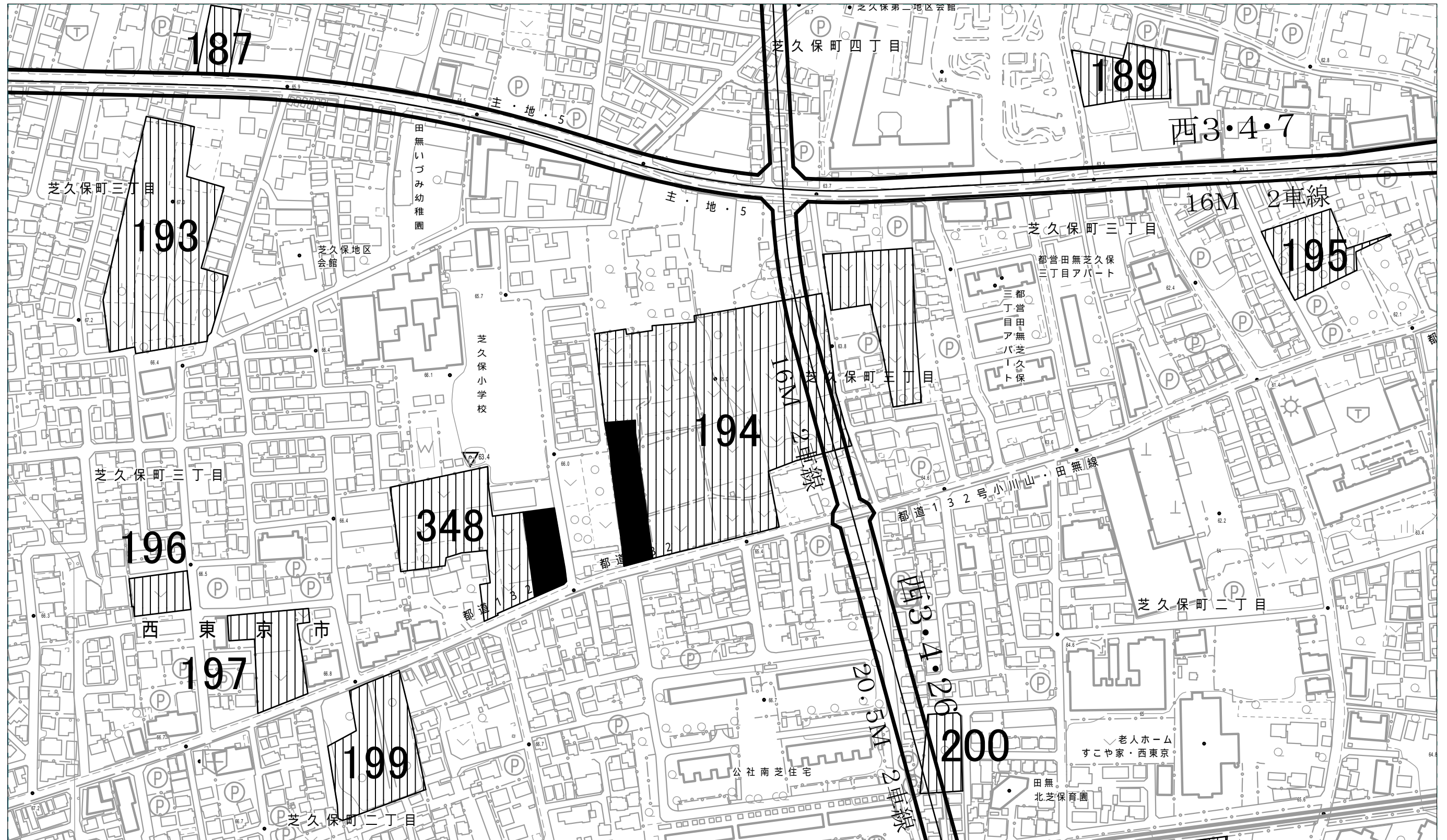
凡例

- |   |             |   |             |
|---|-------------|---|-------------|
|  | 既指定地区(旧第1種) |  | 今回削除のみを行う区域 |
|  | 既指定地区(新法)   |  | 今回追加のみを行う区域 |





「この地図は、東京都知事の承認を受けて、東京都縮尺2,500分の1地形図を利用して作成したものである。(承認番号)29都市基交著第60号」

「この地図は、東京都知事の承認を受けて、東京都縮尺1/2,500の地形図(道路網図)を使用して作成したものである。ただし、計画線は、都市計画道路の計画図から転記したものである。無断複製を禁ず。(承認番号)29都市基街都第72号、平成29年6月16日」





凡例





- |   |             |   |             |
|---|-------------|---|-------------|
|  | 既指定地区(旧第1種) |  | 今回削除のみを行う区域 |
|  | 既指定地区(新法)   |  | 今回追加のみを行う区域 |

「この地図は、東京都知事の承認を受けて、東京都縮尺2,500分の1地形図を利用して作成したものである。(承認番号)29都市基交著第60号」  
 「この地図は、東京都知事の承認を受けて、東京都縮尺1/2,500の地形図(道路網図)を使用して作成したものである。ただし、計画線は、都市計画道路の計画図から転記したものである。無断複製を禁ず。(承認番号)29都市基街都第72号、平成29年6月16日」





凡例

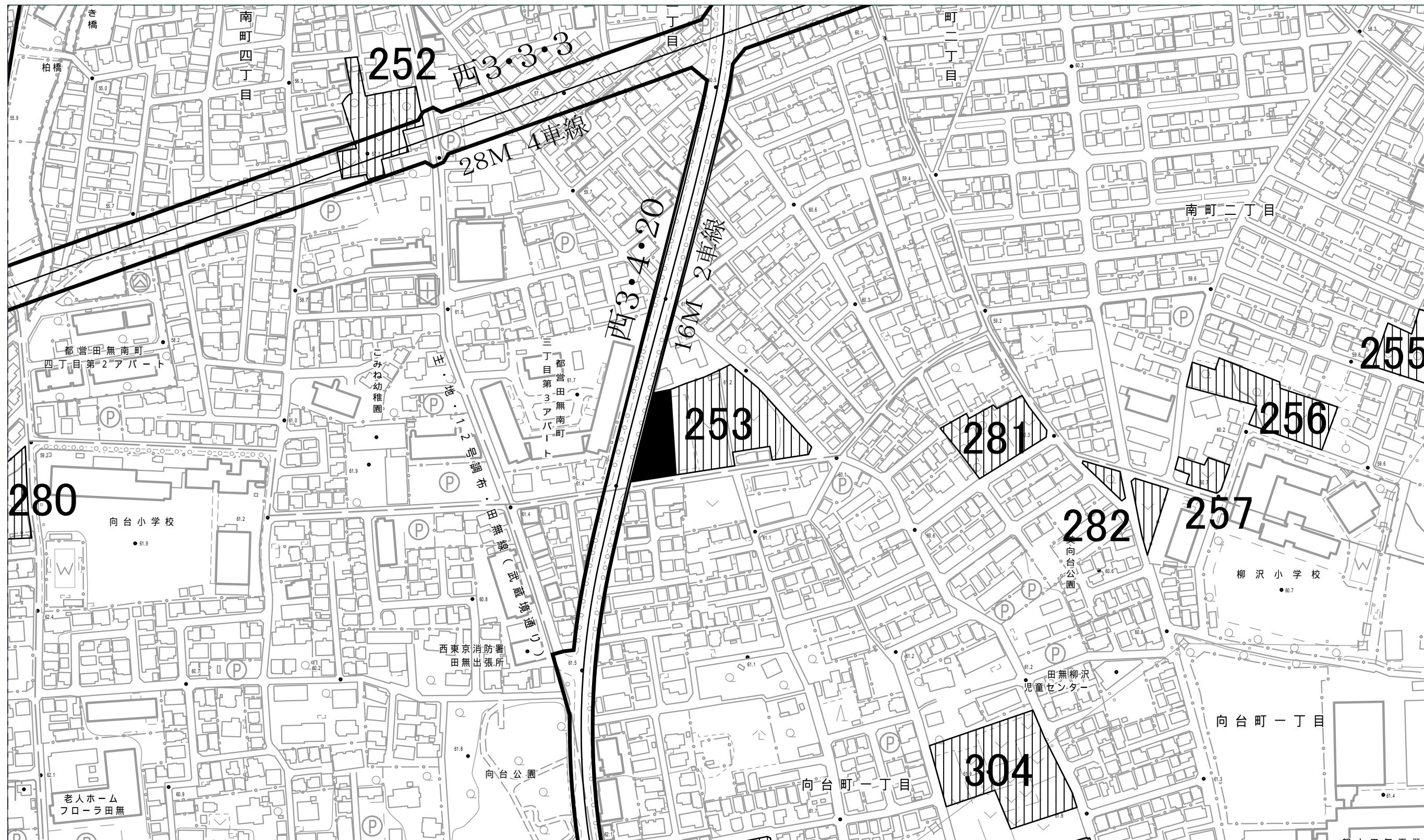
- |   |             |   |             |
|---|-------------|---|-------------|
|  | 既指定地区(旧第1種) |  | 今回削除のみを行う区域 |
|  | 既指定地区(新法)   |  | 今回追加のみを行う区域 |

「この地図は、東京都知事の承認を受けて、東京都縮尺2,500分の1地形図を利用して作成したものである。(承認番号)29都市基交著第60号」





「この地図は、東京都知事の承認を受けて、東京都縮尺1/2,500の地形図(道路網図)を使用して作成したものである。ただし、計画線は、都市計画道路の計画図から転記したものである。無断複製を禁ず。(承認番号)29都市基街都第72号、平成29年6月16日」







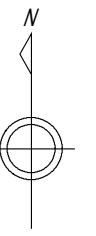
凡例

- |   |             |   |             |
|---|-------------|---|-------------|
|  | 既指定地区(旧第1種) |  | 今回削除のみを行う区域 |
|  | 既指定地区(新 法)  |  | 今回追加のみを行う区域 |





「この地図は、東京都知事の承認を受けて、東京都縮尺2,500分の1地形図を利用して作成したものである。  
(承認番号)29都市基交著第60号」

「この地図は、東京都知事の承認を受けて、東京都縮尺1/2,500の地形図(道路網図)を使用して作成したものである。ただし、計画線は、都市計画道路の計画図から転記したものである。無断複製を禁ず。  
(承認番号)29都市基街都第72号、平成29年6月16日」





凡例

- |   |             |   |             |
|---|-------------|---|-------------|
|  | 既指定地区(旧第1種) |  | 今回削除のみを行う区域 |
|  | 既指定地区(新法)   |  | 今回追加のみを行う区域 |





「この地図は、東京都知事の承認を受けて、東京都縮尺2,500分の1地形図を利用して作成したものである。  
(承認番号)29都市基交著第60号」

「この地図は、東京都知事の承認を受けて、東京都縮尺1/2,500の地形図(道路網図)を使用して作成したものである。ただし、計画線は、都市計画道路の計画図から転記したものである。無断複製を禁ず。  
(承認番号)29都市基街都第72号、平成29年6月16日」





凡例

- |   |             |   |             |
|---|-------------|---|-------------|
|  | 既指定地区(旧第1種) |  | 今回削除のみを行う区域 |
|  | 既指定地区(新法)   |  | 今回追加のみを行う区域 |

「この地図は、東京都知事の承認を受けて、東京都縮尺2,500分の1地形図を利用して作成したものである。(承認番号)29都市基交著第60号」

「この地図は、東京都知事の承認を受けて、東京都縮尺1/2,500の地形図(道路網図)を使用して作成したものである。ただし、計画線は、都市計画道路の計画図から転記したものである。無断複製を禁ず。(承認番号)29都市基街都第72号、平成29年6月16日」

