

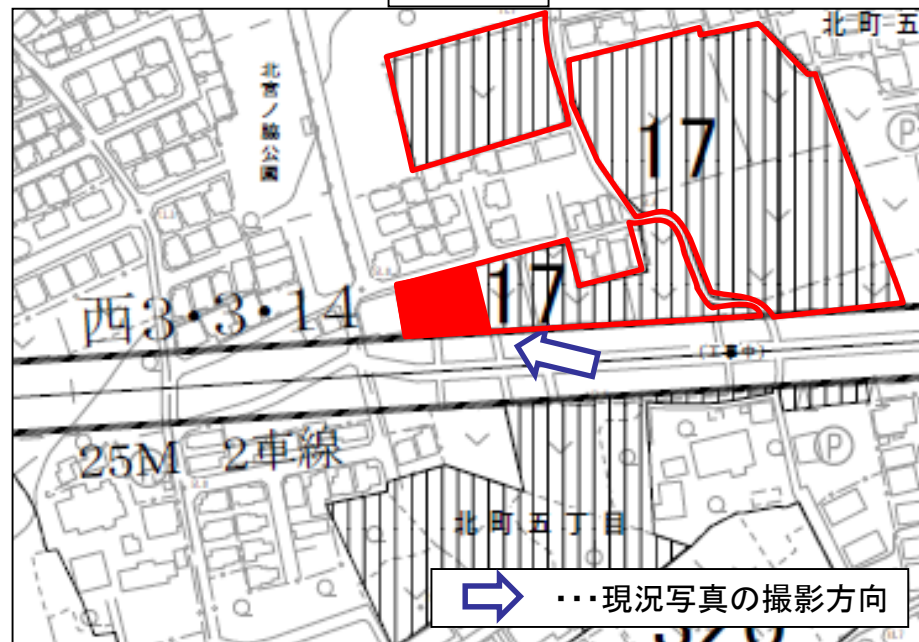
令和元年度 西東京都市計画生産緑地地区

## 地区番号別変更概要

案内図



配置図



変更概要

地区番号	17
位置	北町五丁目地内
削除面積	約470㎡(地区の一部)
削除理由	買取申出(従事者死亡)
削除後の地区の面積	約10,100㎡
買取申出日	平成30年4月23日
行為制限解除日	平成30年7月23日

現況写真図

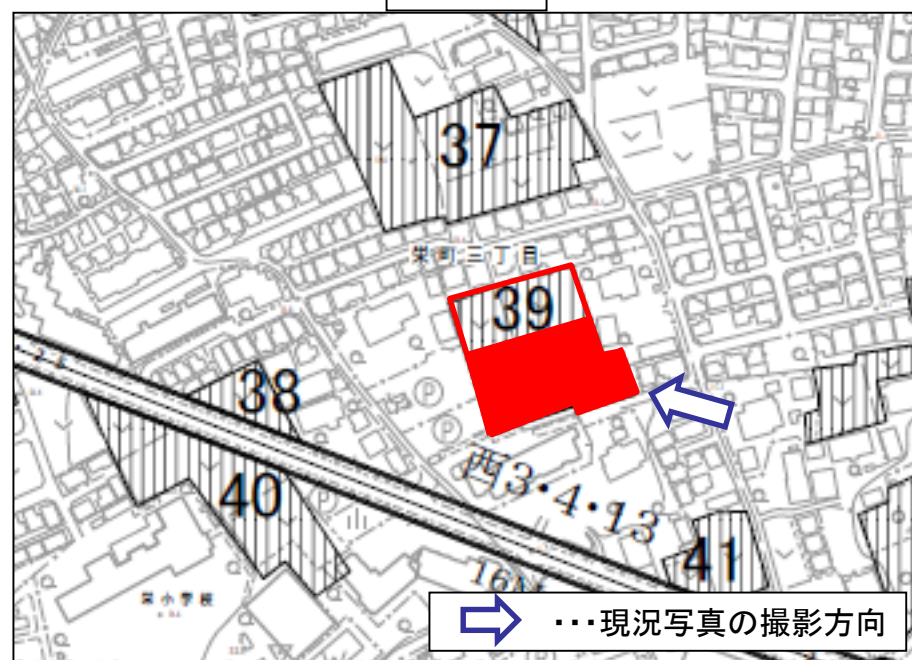


 ...今回削除のみを行う区域

案内図



配置図



変更概要

地区番号	39
位置	栄町三丁目地内
削除面積	約2,720㎡(地区の一部)
削除理由	買取申出(従事者死亡)
削除後の地区の面積	約910㎡
買取申出日	平成30年7月25日
行為制限解除日	平成30年10月25日

現況写真図



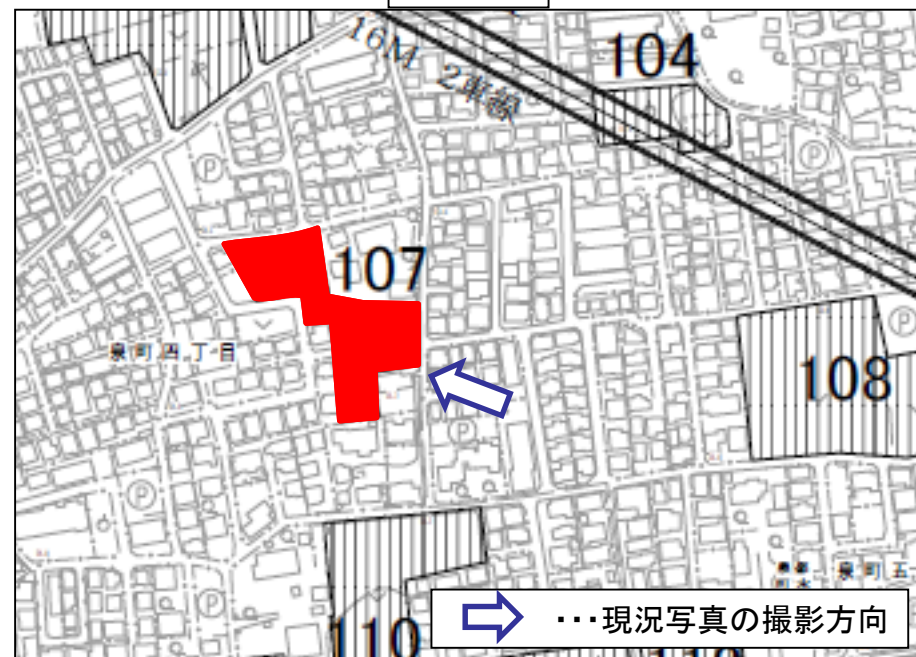
令和元年10月24日撮影

■ ...今回削除のみを行う区域

案内図



配置図



変更概要

地区番号	107
位置	泉町四丁目地内
削除面積	約2,640㎡(地区の全部)
削除理由	買取申出(従事者死亡)
削除後の地区の面積	0㎡
買取申出日	平成30年7月23日
行為制限解除日	平成30年10月23日

現況写真図



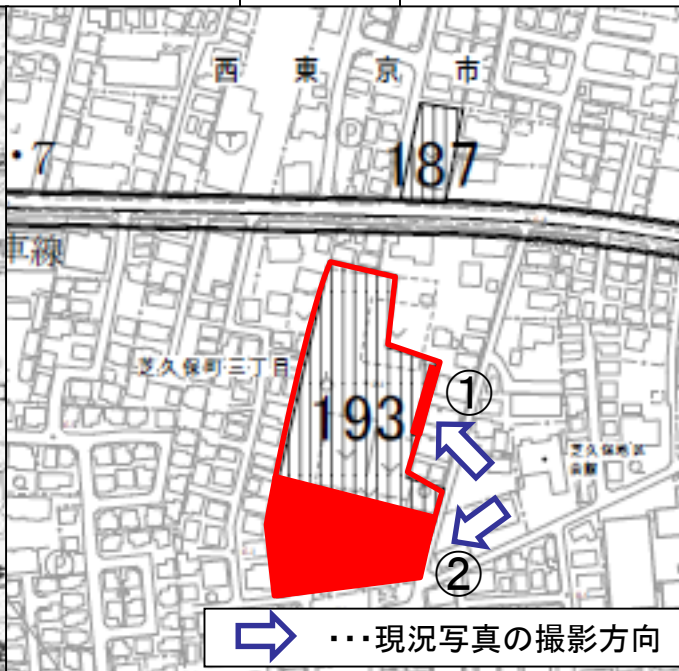
令和元年10月21日撮影

 ...今回削除のみを行う区域

案内図

配置図

現況写真図①



変更概要

地区番号	193
位置	芝久保町三丁目地内
削除面積	①約20㎡(地区の一部) ②約2,610㎡(地区の一部)
削除理由	買取申出(従事者死亡)
削除後の地区の面積	約5,550㎡
買取申出日	平成30年4月18日
行為制限解除日	平成30年7月18日

現況写真図②

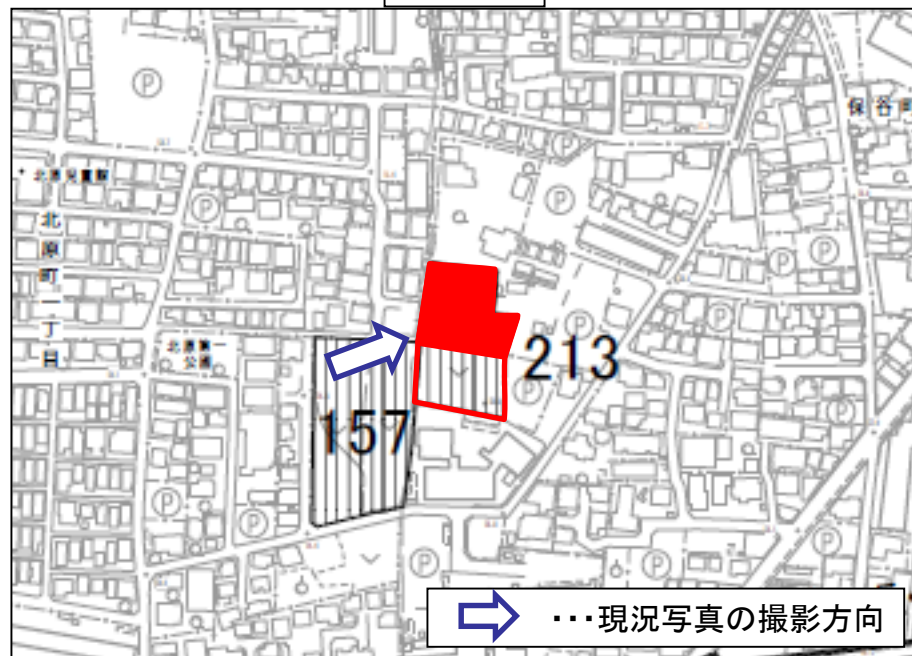


…今回削除のみを行う区域

案内図



配置図



変更概要

地区番号	213
位置	保谷町五丁目地内
削除面積	約1,120㎡(地区の一部)
削除理由	買取申出(従事者死亡)
削除後の地区の面積	約1,100㎡
買取申出日	平成30年12月5日
行為制限解除日	平成31年3月5日

現況写真図



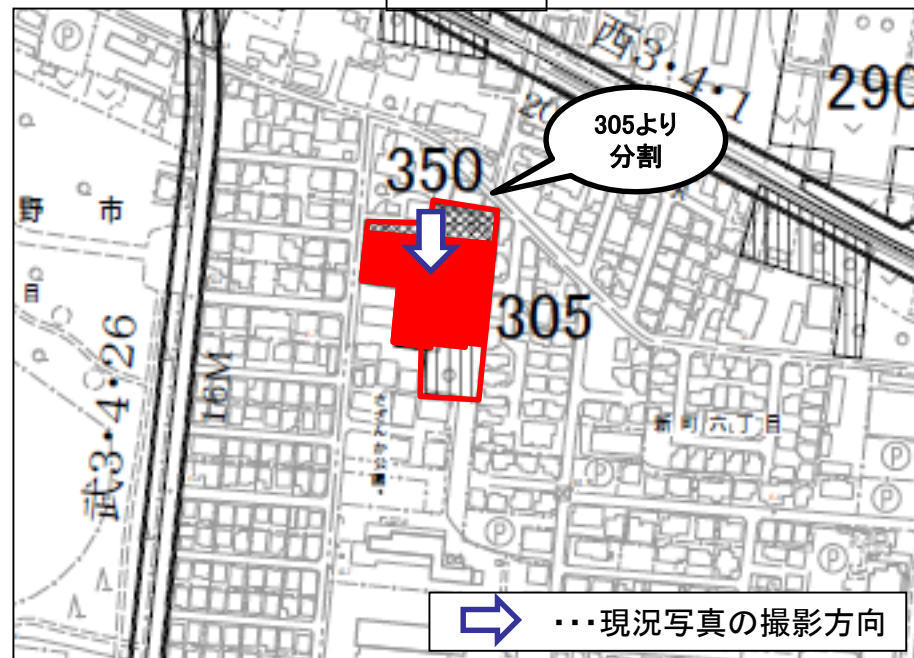
 ...今回削除のみを行う区域

案内図



地区番号305  
(新町六丁目地内)

配置図



…現況写真の撮影方向

変更概要

地区番号	305
位置	新町六丁目地内
削除面積	約2,530㎡(地区の一部)
削除理由	買取申出(従事者死亡)
地区分断による振り直し面積	約570㎡
削除・振り直し後の地区の面積	約630㎡
買取申出日	平成30年7月23日
行為制限解除日	平成30年10月23日

現況写真図



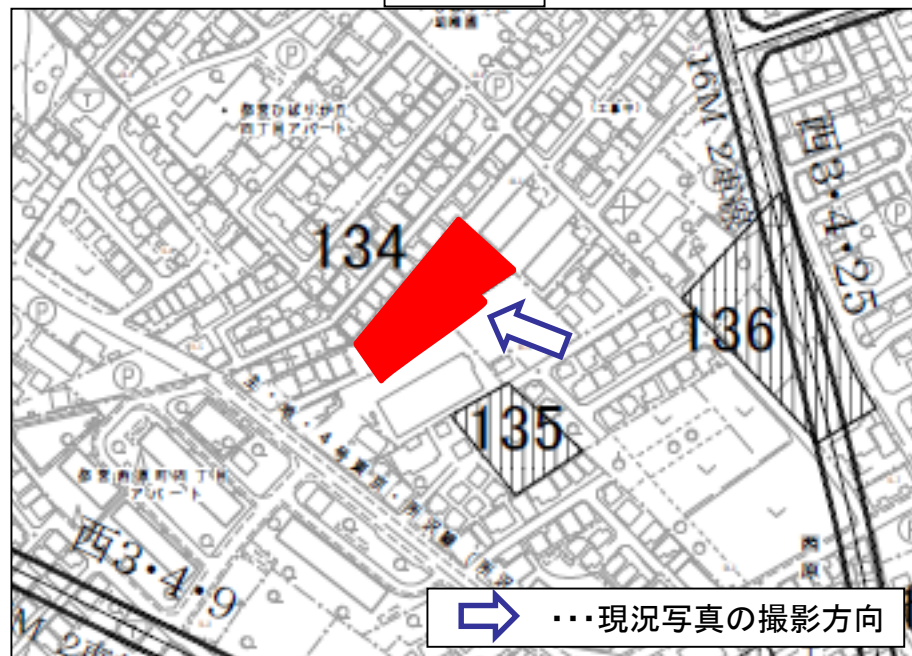
令和元年10月24日撮影

…今回削除のみを行う区域

案内図



配置図



変更概要

地区番号	134
位置	西原町五丁目地内
削除面積	約1,830㎡(地区の全部)
削除理由	買取申出(従事者故障)
削除後の地区の面積	0㎡
買取申出日	平成31年3月26日
行為制限解除日	令和元年6月26日

現況写真図



令和元年10月24日撮影

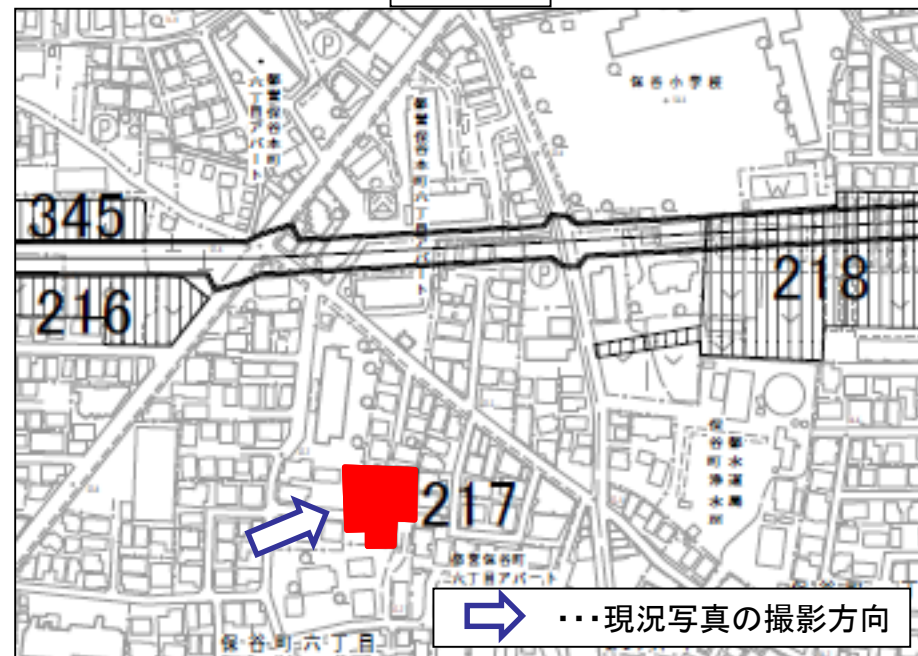
...今回削除のみを行う区域



案内図



配置図



変更概要

地区番号	217
位置	保谷町六丁目地内
削除面積	約900㎡(地区の全部)
削除理由	買取申出(従事者故障)
削除後の地区の面積	0㎡
買取申出日	平成30年10月24日
行為制限解除日	平成31年1月24日

現況写真図

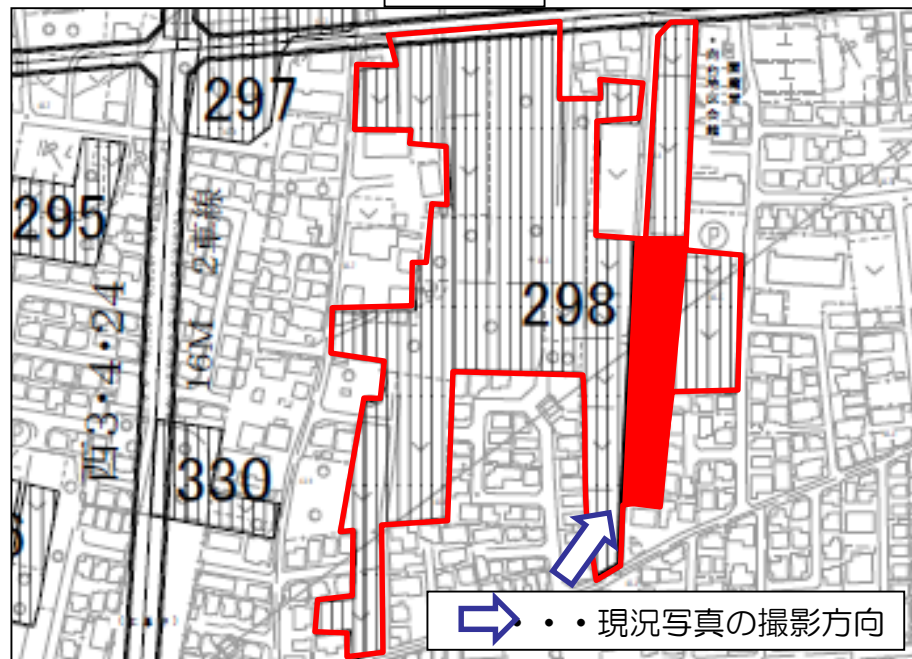


■ …今回削除のみを行う区域

案内図



配置図



変更概要

地区番号	298
位置	向台町二丁目地内
削除面積	約2,360㎡(地区の一部)
削除理由	買取申出(従事者故障)
削除後の地区の面積	約23,350㎡
買取申出日	平成30年5月23日
行為制限解除日	平成30年8月23日

現況写真図



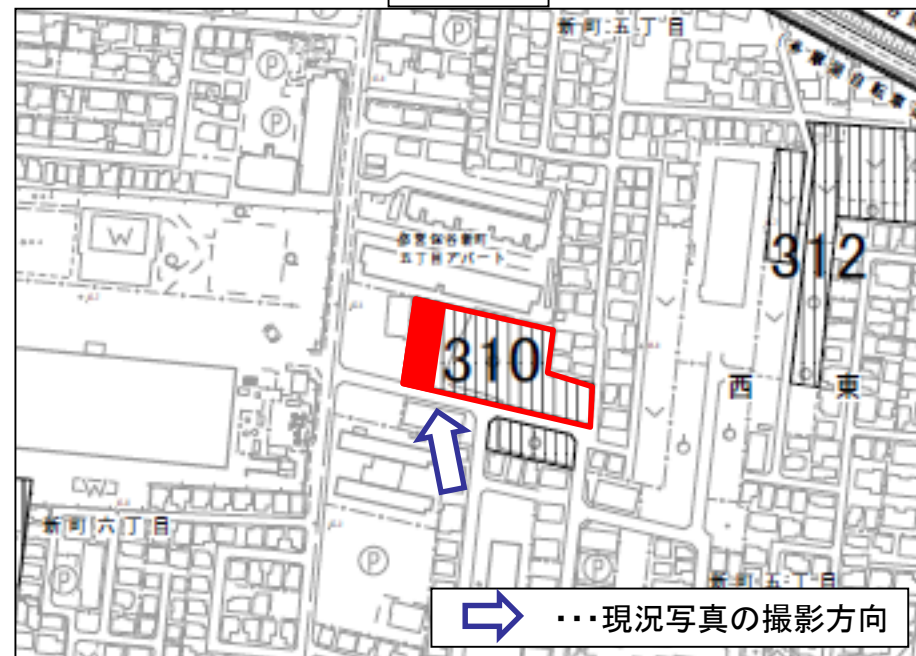
令和元年10月24日撮影

※同地区にて、別途「公共施設等設置行為届出」あり (P.13参照)

案内図



配置図



変更概要

地区番号	310
位置	新町五丁目地内
削除面積	約350㎡(地区の一部)
削除理由	買取申出(従事者故障)
削除後の地区の面積	約2,450㎡
買取申出日	平成30年8月24日
行為制限解除日	平成30年11月24日

現況写真図



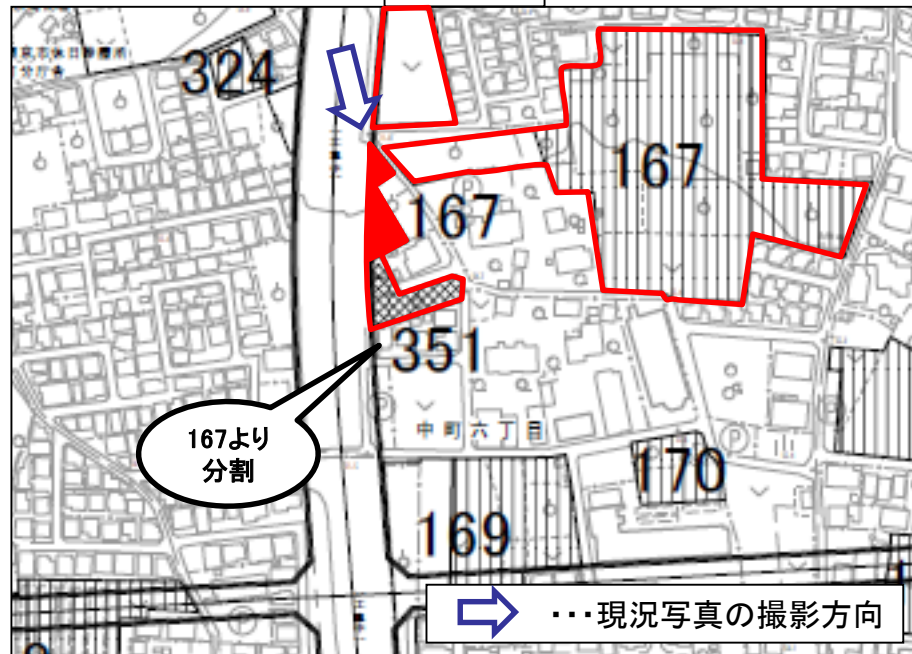
                     …今回削除のみを行う区域

案内図



地区番号167  
(中町六丁目地内)

配置図



167より  
分割

⇨ …現況写真の撮影方向

変更概要

地区番号	167
位置	中町六丁目地内
削除面積	約390㎡(地区の一部)
削除理由	買取申出(旧法第一種)
地区分断による振り直し面積	約650㎡
削除・振り直し後の地区の面積	約13,390㎡
買取申出日	平成30年8月28日
行為制限解除日	平成30年11月28日

地区番号	351
位置	中町六丁目地内
振り直し後面積	約650㎡

現況写真図



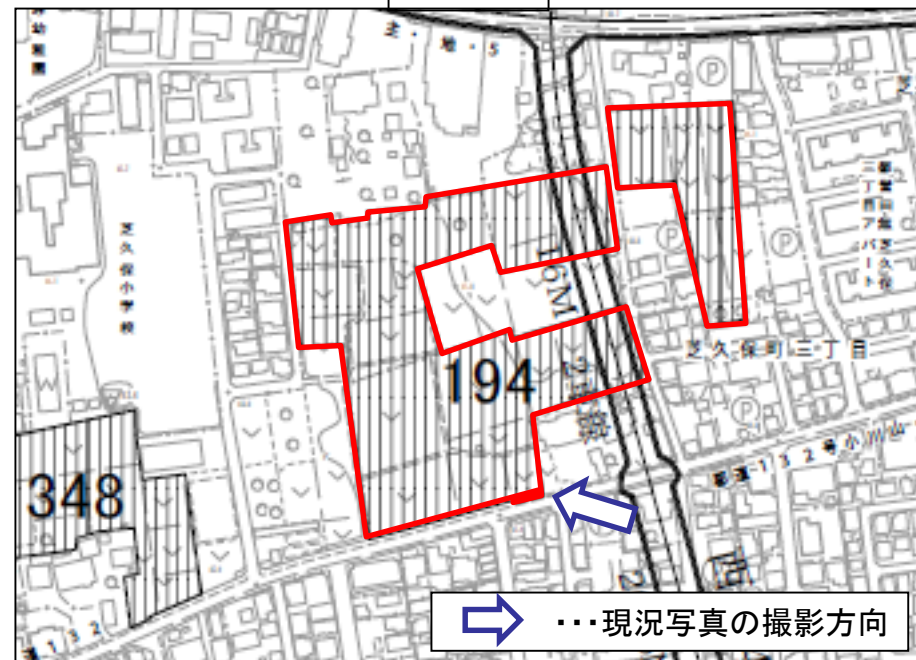
令和元年10月21日撮影

■ …今回削除のみを行う区域

案内図



配置図



変更概要

地区番号	194
位置	芝久保町三丁目地内
削除面積	約10m <sup>2</sup> (地区の一部)
削除理由	公共施設等設置行為届出
削除後の地区の面積	約18,260m <sup>2</sup>
届出日	平成30年7月24日

現況写真図



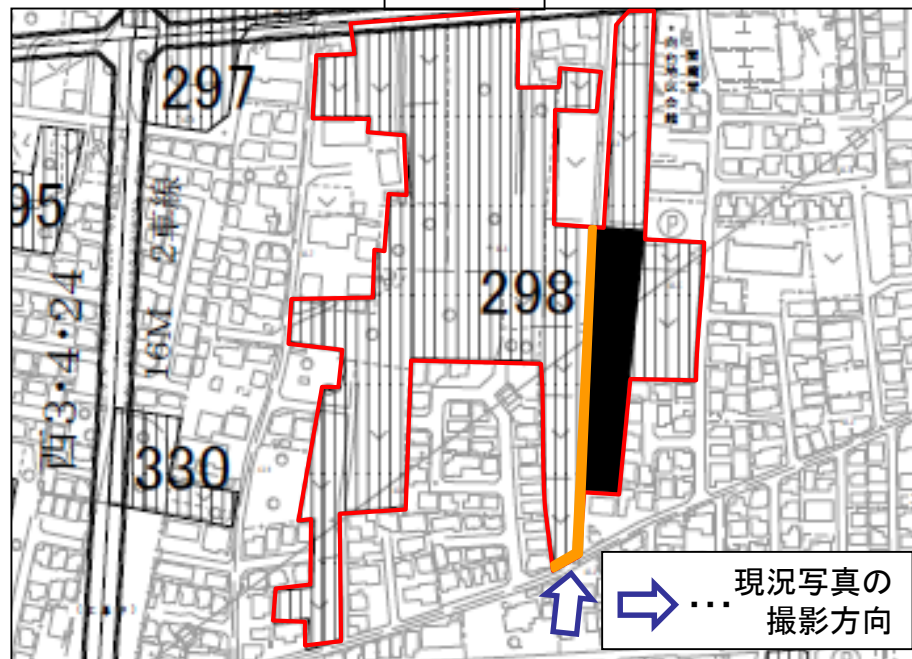
...今回削除のみを行う区域

案内図



地区番号298  
(向台町二丁目地内)

配置図



⇒ ... 現況写真の  
撮影方向

変更概要

地区番号	298
位置	向台町二丁目地内
削除面積	約490m <sup>2</sup> (地区の一部)
削除理由	公共施設等設置行為届出
削除後の地区の面積	約22,880m <sup>2</sup>
届出日	平成31年1月15日

現況写真図



令和元年10月24日撮影

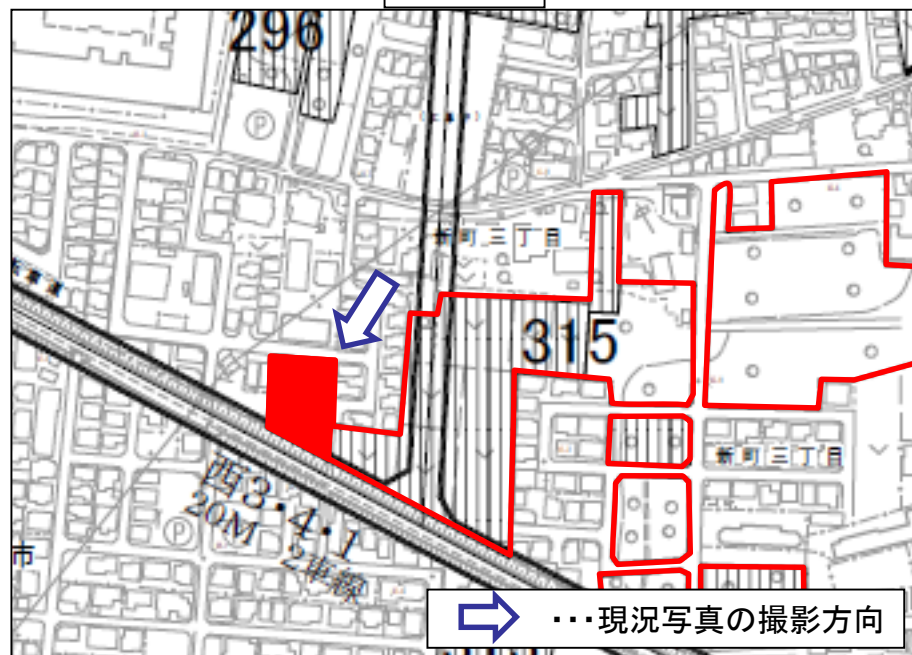
※同地区にて、別途「買取申出」あり (P.9参照)

...今回削除のみを行う区域

案内図



配置図



変更概要

地区番号	315
位置	新町三丁目地内
削除面積	約1,060㎡(地区の一部)
削除理由	公共施設等設置行為届出
削除後の地区の面積	約22,440㎡
届出日	平成30年7月13日

現況写真図

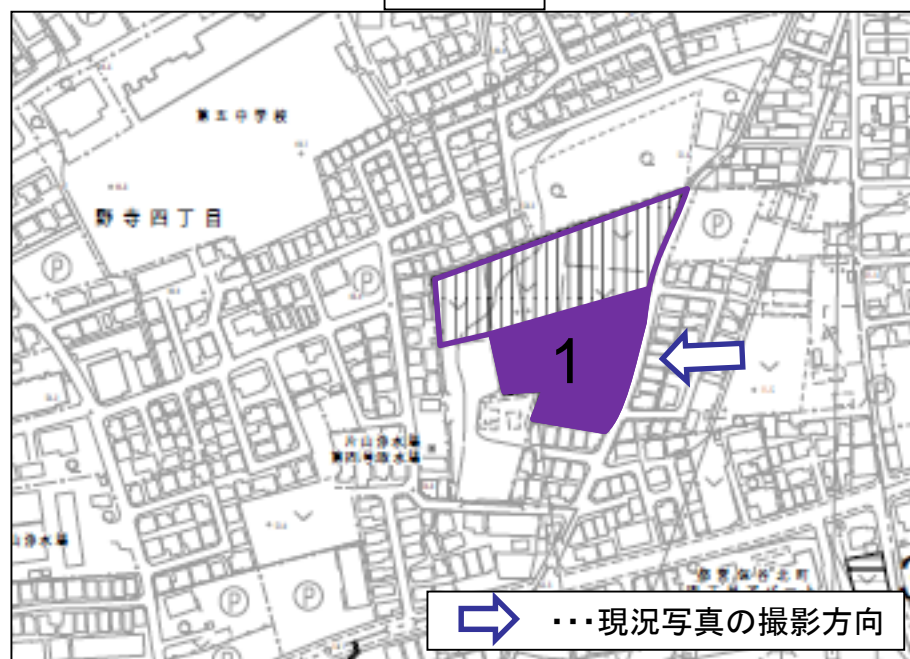


■ ...今回削除のみを行う区域

案内図



配置図



⇨ …現況写真の撮影方向

変更概要

地区番号	1
位置	北町四丁目地内
追加面積	約2,160㎡
追加後の地区の面積	約5,860㎡

現況写真図



令和元年10月24日撮影

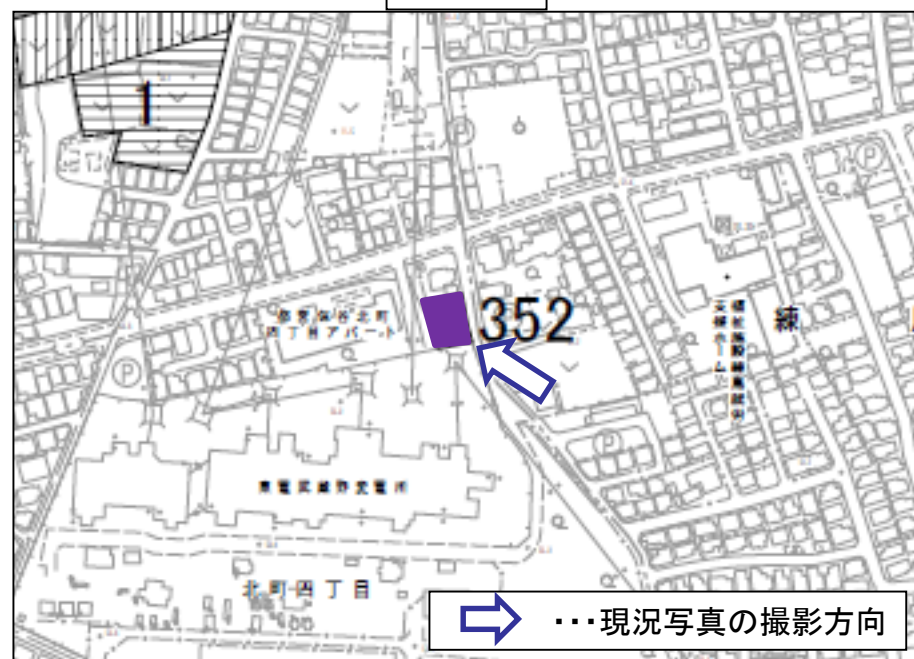
■ …今回追加のみを行う区域



案内図



配置図




変更概要

地区番号	352
位置	北町四丁目地内
追加面積	約400m <sup>2</sup>
追加後の地区の面積	約400m <sup>2</sup>

現況写真図



 ...今回追加のみを行う区域