

## 西東京都市計画生産緑地地区の変更（西東京市決定）（案）

都市計画生産緑地地区を次のように変更する。

## 第1 種類及び面積

種 類	面 積
生産緑地地区	約 112.0ha

## 第2 削除のみを行う位置及び区域

名 称		位 置	削除面積	備 考
番 号	地 区 名			
17	北町	西東京市北町五丁目地内	約 $\text{m}^2$ 470	地区の一部
39	栄町	西東京市栄町三丁目地内	2,720	地区の一部
107	泉町	西東京市泉町四丁目地内	2,640	地区の全部
134	西原町	西東京市西原町五丁目地内	1,830	地区の全部
167	中町	西東京市中町六丁目地内	390	地区の一部
193	芝久保町	西東京市芝久保町三丁目地内	2,630	地区の一部
194	芝久保町	西東京市芝久保町三丁目地内	10	地区の一部
213	保谷町	西東京市保谷町五丁目地内	1,120	地区の一部
217	保谷町	西東京市保谷町六丁目地内	900	地区の全部
298	向台町	西東京市向台町二丁目地内	2,850	地区の一部
305	新町	西東京市新町六丁目地内	2,530	地区の一部
310	新町	西東京市新町五丁目地内	350	地区の一部
315	新町	西東京市新町三丁目地内	1,060	地区の一部
計	13 地区		約 19,500	

「区域は計画図表示のとおり」

## 理 由

公共施設等の用地又は買取り申出に伴う行為制限の解除により宅地等に転用され、生産緑地の機能を失った生産緑地地区の一部を削除する。

### 第3 追加のみを行う位置及び区域

名 称		位 置	追加面積	備 考
番 号	地 区 名			
1	北町	西東京市北町四丁目地内	約 2,160 m <sup>2</sup>	既存地区に追加
352	北町	西東京市北町四丁目地内	400	新規追加
計	2地区		約 2,560	

「区域は計画図表示のとおり」

#### 理 由

農業との調整を図り、良好な都市環境の形成に資するため、市街化区域内において適正に管理されている農地等を追加する。

### 第4 変更に伴い地区番号の振り直しを行う位置及び区域

名 称		位 置	面積	備 考
番 号	地 区 名			
350	新町	西東京市新町六丁目地内	約 570 m <sup>2</sup>	地区番号 305 より分割
351	中町	西東京市中町六丁目地内	650	地区番号 167 より分割
計	2地区		約 1,220	

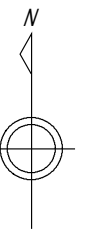
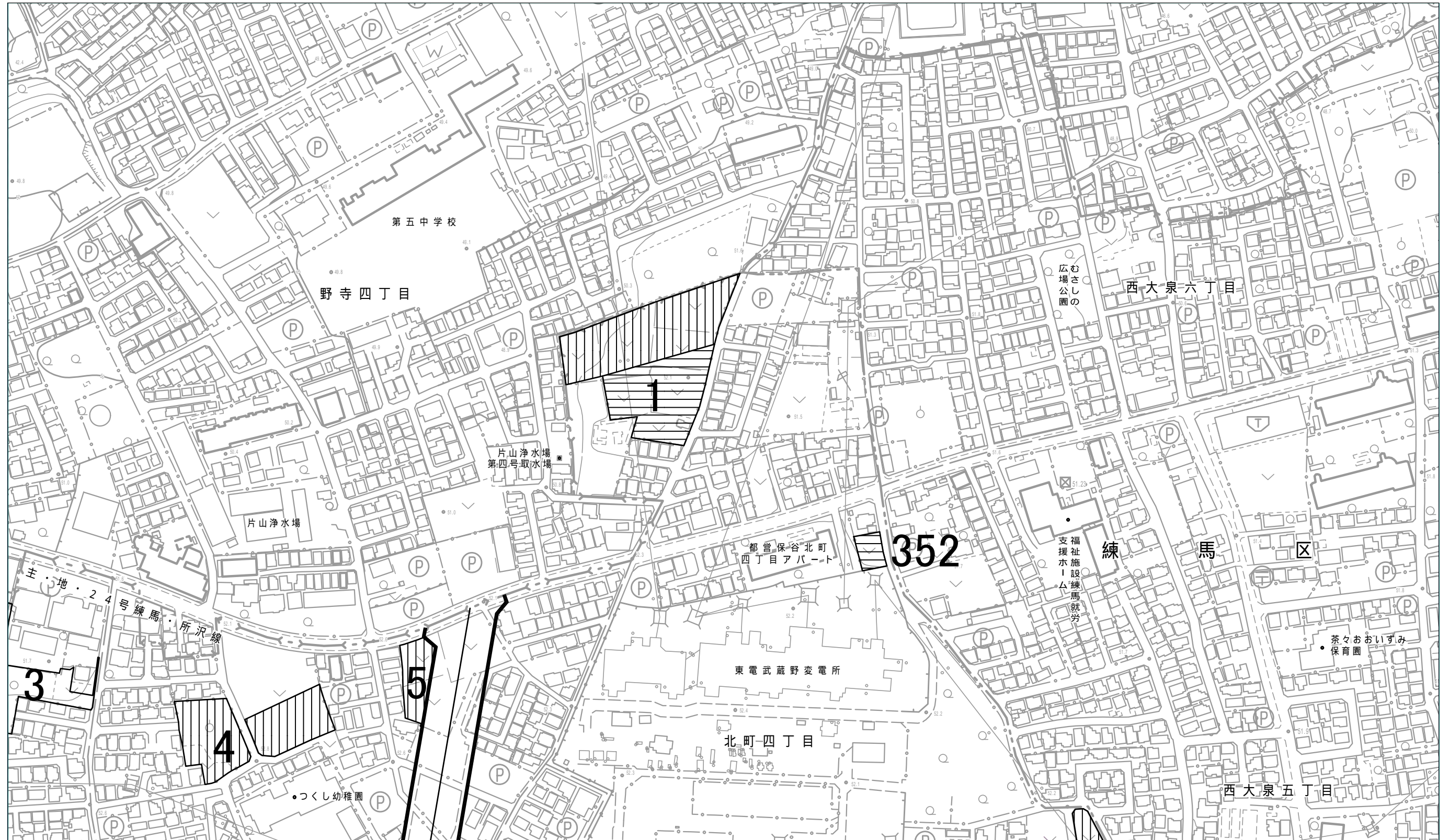
「区域は計画図表示のとおり」

#### 理 由






一団を形成した生産緑地地区の一部を削除したことにより、地区が分断され、一団の要件を外れたため、新たに地区番号を振り直す。

西東京都市計画生産緑地地区計画図 1/2500 団地番号対応表

買取申出		追加指定		番号振り直し	
団地番号	図面番号	団地番号	図面番号	団地番号	図面番号
17	2 / 10	1	1 / 10	350	9 / 10
39	3 / 10	352	1 / 10	351	5 / 10
107	4 / 10				
134	7 / 10				
167	5 / 10				
193	8 / 10				
194	8 / 10				
213	6 / 10				
217	5 / 10				
298	10 / 10				
305	9 / 10				
310	9 / 10				
315	10 / 10				



凡例

- |   |             |   |                      |
|---|-------------|---|----------------------|
|  | 既指定地区(旧第1種) |  | 今回削除のみを行う区域          |
|  | 既指定地区(新法)   |  | 今回追加のみを行う区域          |
|   |             |  | 今回地区番号の振り直しを行う区域(新法) |

「この地図は、東京都知事の承認を受けて、東京都縮尺2,500分の1地形図を利用して作成したものである。  
(承認番号)31 都市基交著第66号」

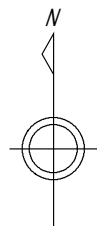
「(承認番号)31 都市基街都第87号、令和元年7月18日」








# 西東京都市計画 生産緑地地区計画図 (西東京市決定)

西東京市 18-8  
18-13

図面番号  
2 / 10

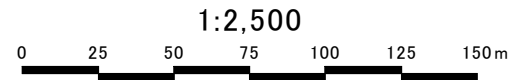


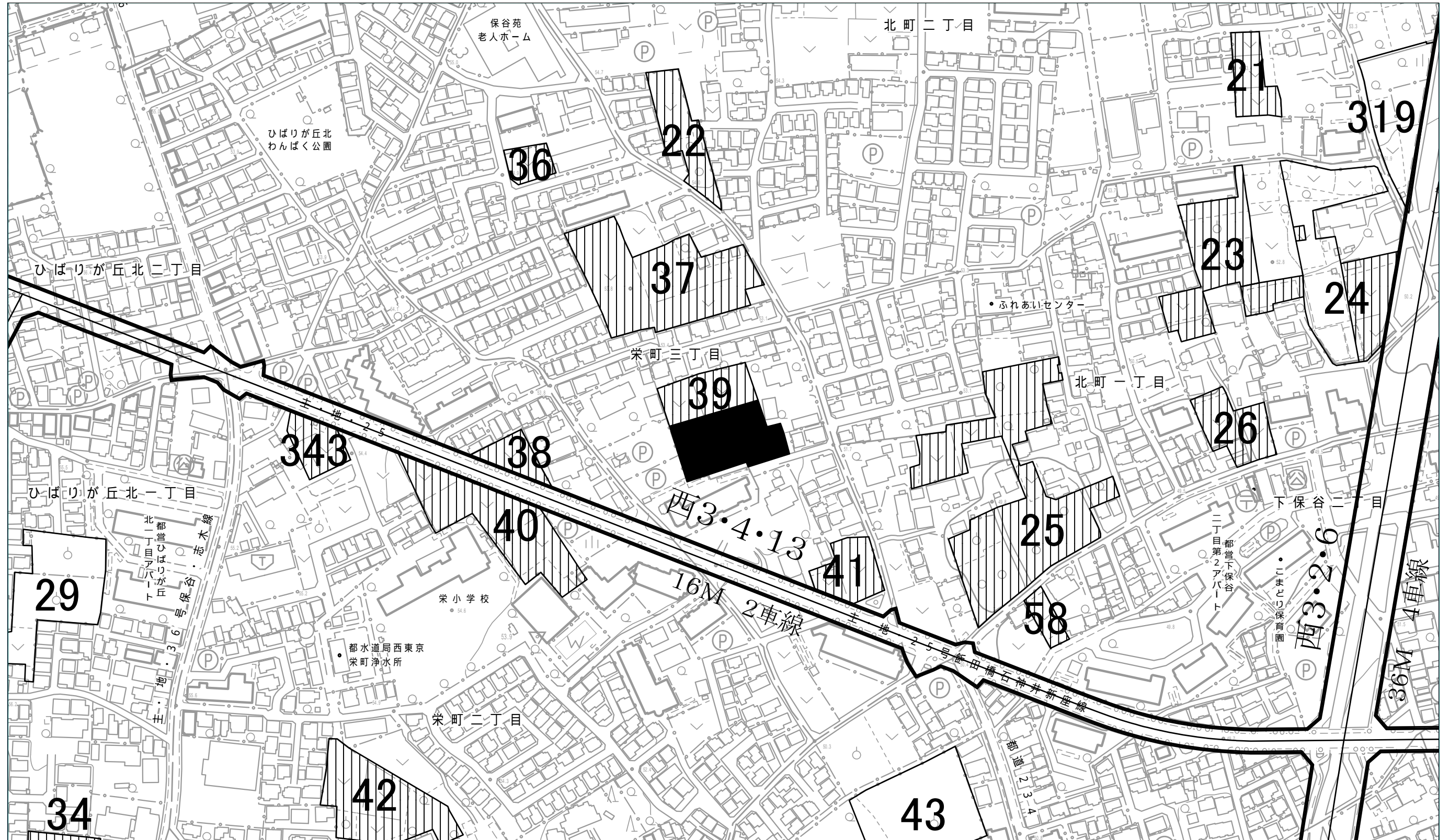
凡例

- |   |             |   |                      |
|---|-------------|---|----------------------|
|  | 既指定地区(旧第1種) |  | 今回削除のみを行う区域          |
|  | 既指定地区(新 法)  |  | 今回追加のみを行う区域          |
|   |             |  | 今回地区番号の振り直しを行う区域(新法) |






「この地図は、東京都知事の承認を受けて、東京都縮尺2,500分の1地形図を利用して作成したものである。  
(承認番号)31 都市基交著第66号」

「(承認番号)31 都市基街都第87号、令和元年7月18日」



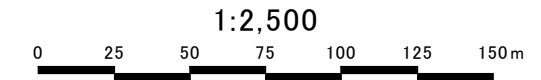


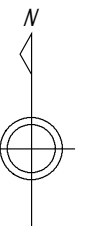
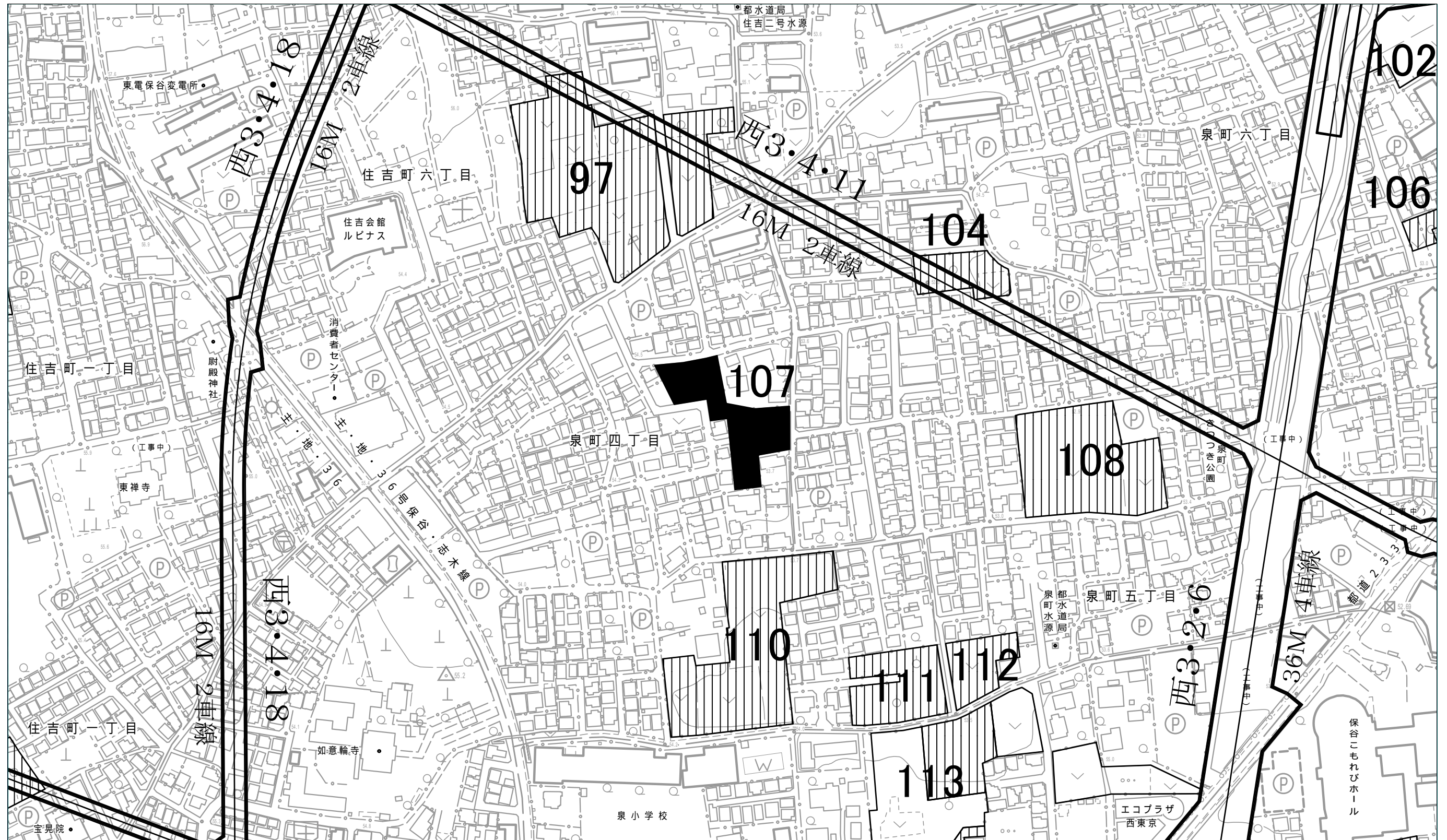
凡例

- |   |             |   |                      |
|---|-------------|---|----------------------|
|  | 既指定地区(旧第1種) |  | 今回削除のみを行う区域          |
|  | 既指定地区(新 法)  |  | 今回追加のみを行う区域          |
|   |             |  | 今回地区番号の振り直しを行う区域(新法) |






「この地図は、東京都知事の承認を受けて、東京都縮尺2,500分の1地形図を利用して作成したものである。  
(承認番号)31 都市基交著第66号」

「(承認番号)31 都市基街都第87号、令和元年7月18日」





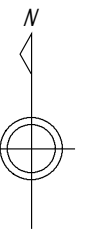
凡例

- |   |             |   |                      |
|---|-------------|---|----------------------|
|  | 既指定地区(旧第1種) |  | 今回削除のみを行う区域          |
|  | 既指定地区(新 法)  |  | 今回追加のみを行う区域          |
|   |             |  | 今回地区番号の振り直しを行う区域(新法) |






「この地図は、東京都知事の承認を受けて、東京都縮尺2,500分の1地形図を利用して作成したものである。  
(承認番号)31 都市基交著第66号」

「(承認番号)31 都市基街都第87号、令和元年7月18日」





凡例

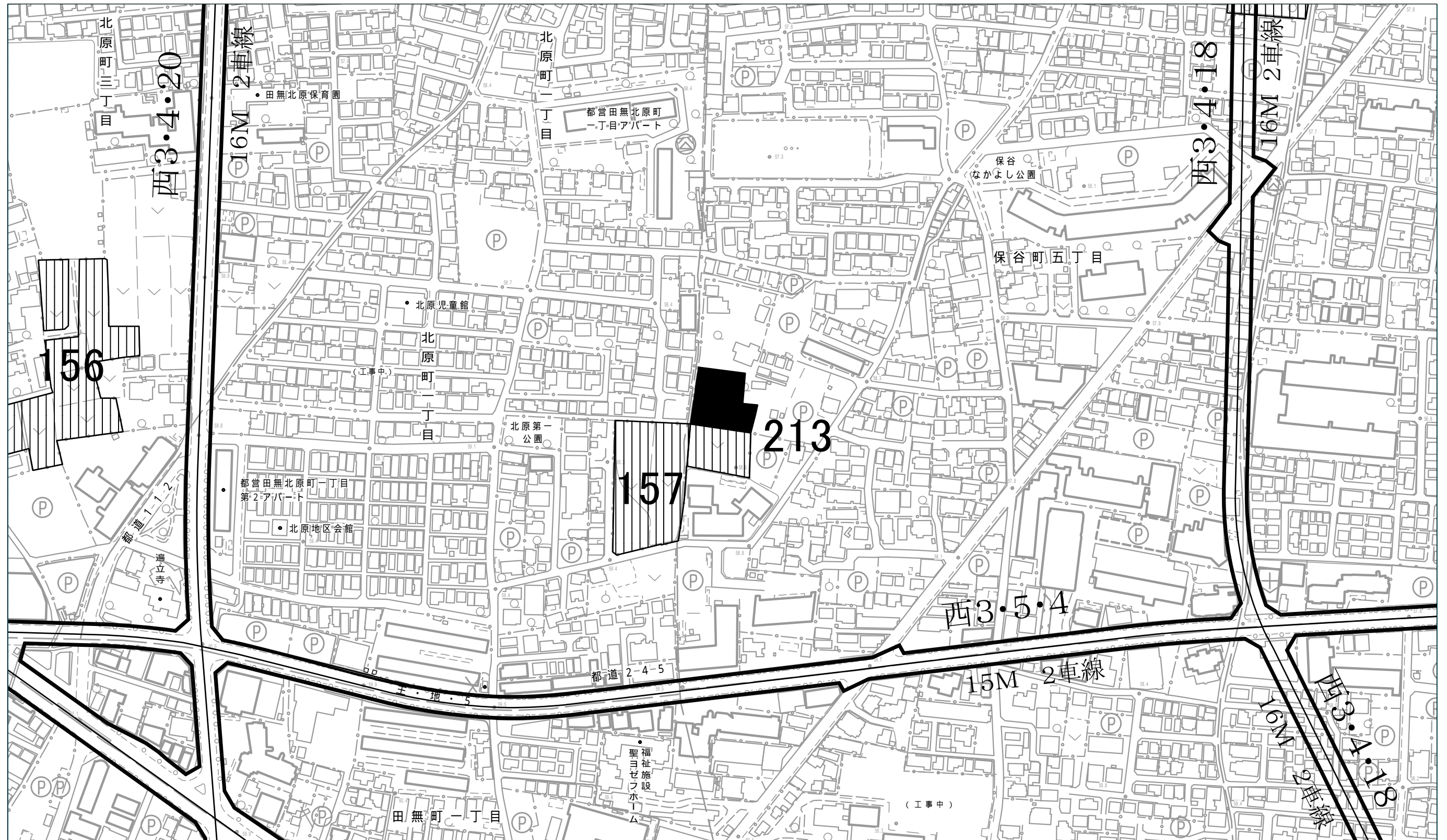
- |   |             |   |                      |
|---|-------------|---|----------------------|
|  | 既指定地区(旧第1種) |  | 今回削除のみを行う区域          |
|  | 既指定地区(新 法)  |  | 今回追加のみを行う区域          |
|   |             |  | 今回地区番号の振り直しを行う区域(新法) |

「この地図は、東京都知事の承認を受けて、東京都縮尺2,500分の1地形図を利用して作成したものである。  
(承認番号)31 都市基交著第66号」






「(承認番号)31 都市基街都第87号、令和元年7月18日」







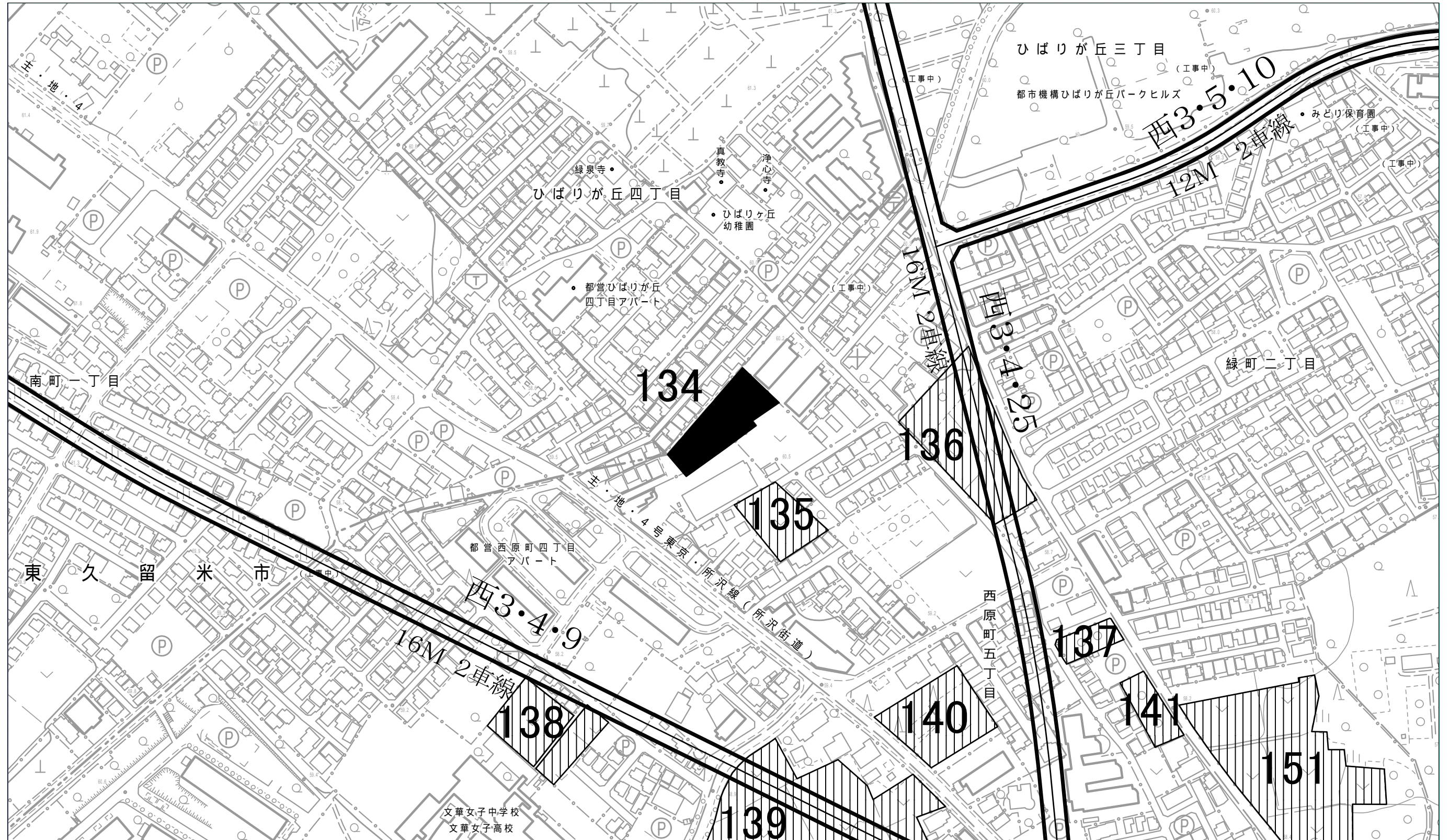
凡例

- |   |             |   |                      |
|---|-------------|---|----------------------|
|  | 既指定地区(旧第1種) |  | 今回削除のみを行う区域          |
|  | 既指定地区(新法)   |  | 今回追加のみを行う区域          |
|   |             |  | 今回地区番号の振り直しを行う区域(新法) |






「この地図は、東京都知事の承認を受けて、東京都縮尺2,500分の1地形図を利用して作成したものである。  
(承認番号)31 都市基交著第66号」

「(承認番号)31 都市基街都第87号、令和元年7月18日」





凡例

- |   |             |   |                      |
|---|-------------|---|----------------------|
|  | 既指定地区(旧第1種) |  | 今回削除のみを行う区域          |
|  | 既指定地区(新法)   |  | 今回追加のみを行う区域          |
|   |             |  | 今回地区番号の振り直しを行う区域(新法) |

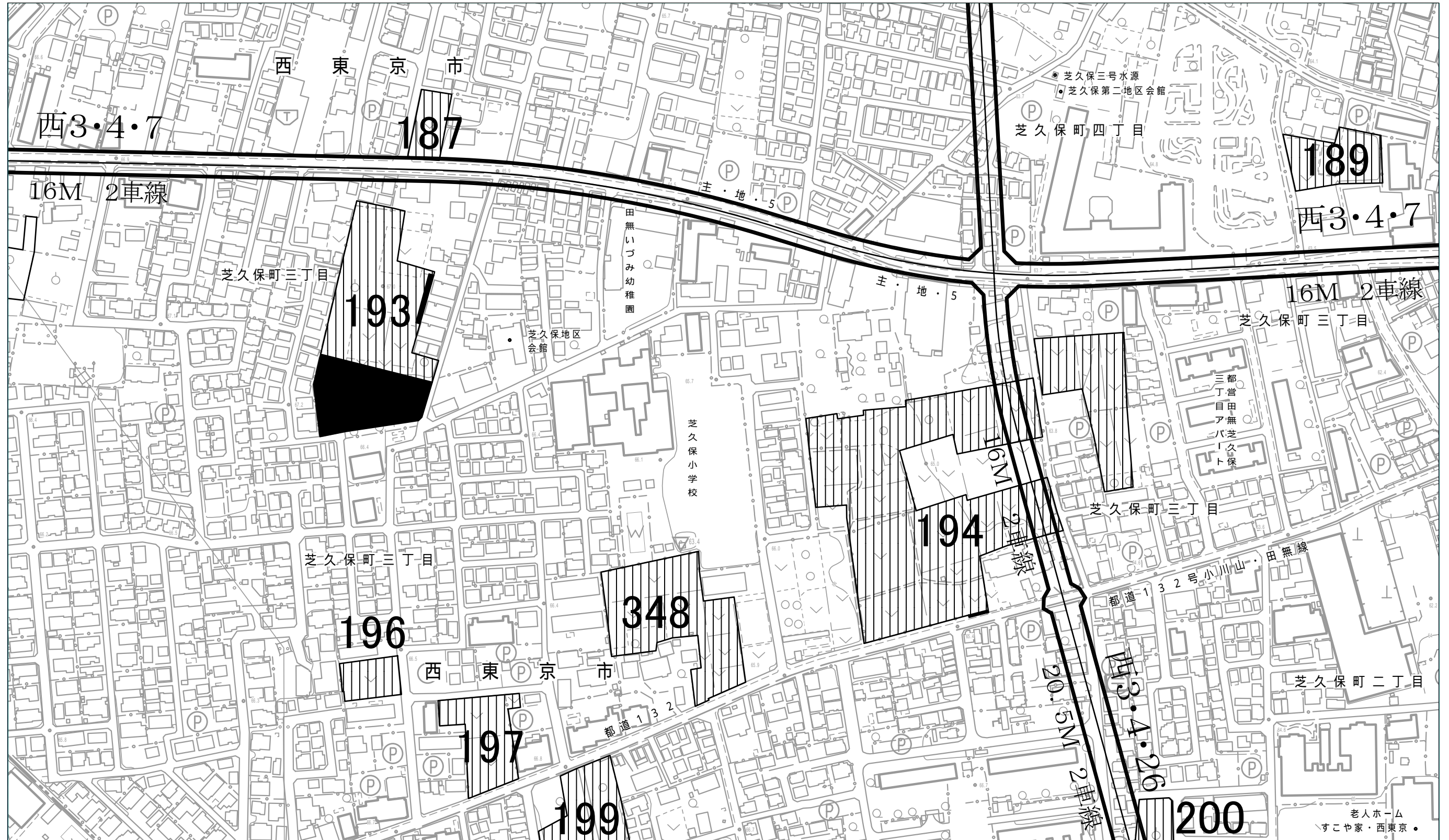
「この地図は、東京都知事の承認を受けて、東京都縮尺2,500分の1地形図を利用して作成したものである。  
(承認番号)31 都市基交著第66号」

「(承認番号)31 都市基街都第87号、令和元年7月18日」








# 西東京都市計画 生産緑地地区計画図 (西東京市決定)

西東京市 18-16 27-1 図面番号  
18-17 27-2 8 / 10



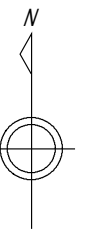
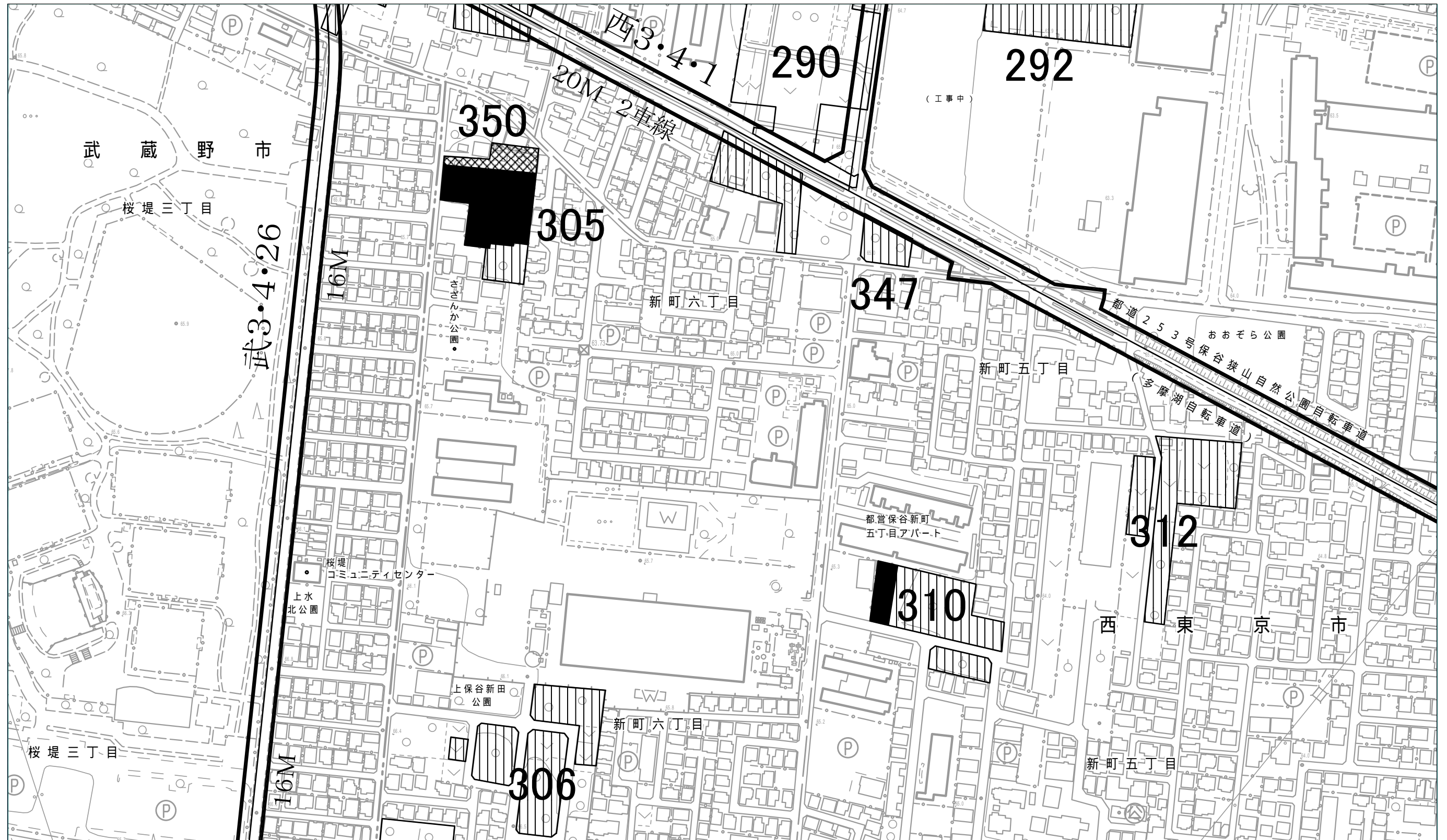
凡例

- |   |             |   |                      |
|---|-------------|---|----------------------|
|  | 既指定地区(旧第1種) |  | 今回削除のみを行う区域          |
|  | 既指定地区(新 法)  |  | 今回追加のみを行う区域          |
|   |             |  | 今回地区番号の振り直しを行う区域(新法) |






「この地図は、東京都知事の承認を受けて、東京都縮尺2,500分の1地形図を利用して作成したものである。  
(承認番号)31 都市基交著第66号」

「(承認番号)31 都市基街都第87号、令和元年7月18日」





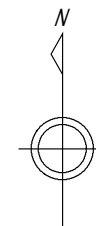
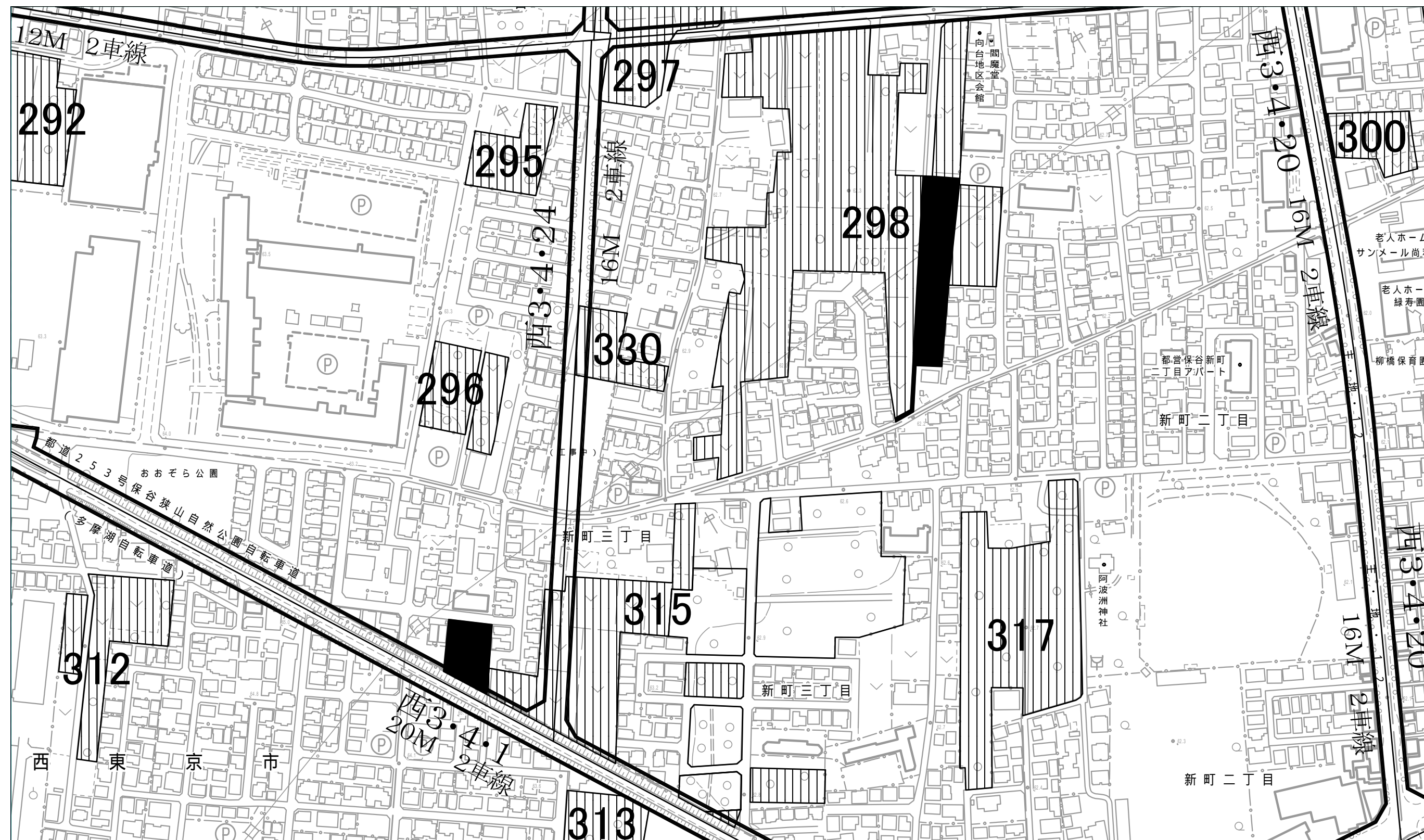
凡例

- |   |             |   |                      |
|---|-------------|---|----------------------|
|  | 既指定地区(旧第1種) |  | 今回削除のみを行う区域          |
|  | 既指定地区(新法)   |  | 今回追加のみを行う区域          |
|   |             |  | 今回地区番号の振り直しを行う区域(新法) |






「この地図は、東京都知事の承認を受けて、東京都縮尺2,500分の1地形図を利用して作成したものである。  
(承認番号)31 都市基交著第66号」

「(承認番号)31 都市基街都第87号、令和元年7月18日」





凡例

- |   |             |   |                      |
|---|-------------|---|----------------------|
|  | 既指定地区(旧第1種) |  | 今回削除のみを行う区域          |
|  | 既指定地区(新法)   |  | 今回追加のみを行う区域          |
|   |             |  | 今回地区番号の振り直しを行う区域(新法) |

「この地図は、東京都知事の承認を受けて、東京都縮尺2,500分の1地形図を利用して作成したものである。  
(承認番号)31 都市基交著第66号」

「(承認番号)31 都市基街都第87号、令和元年7月18日」

