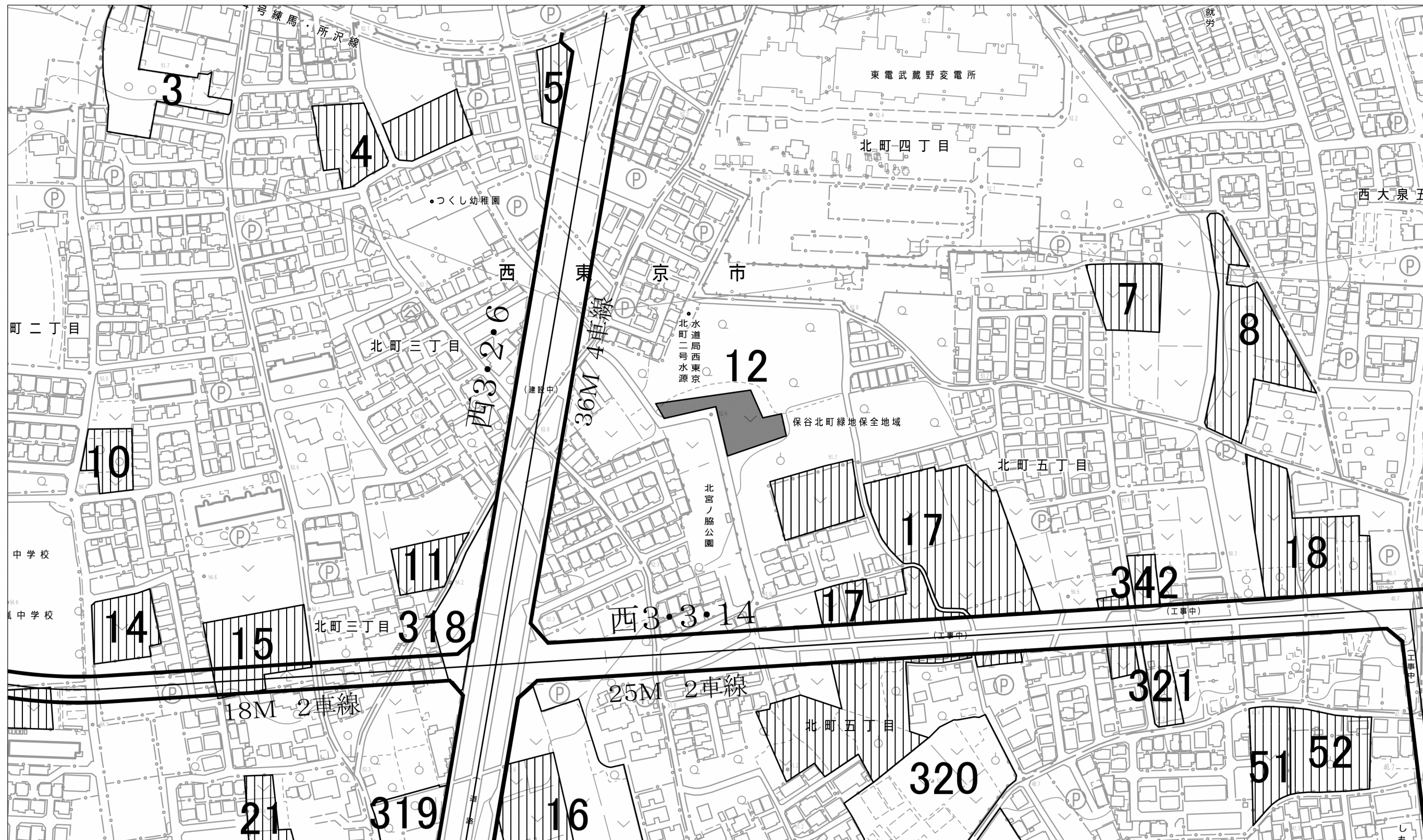


西東京市特定生産緑地指定図 (案)

西東京市

図面番号

1 / 4



凡例


- 既指定地区 (旧第1種)
- 既指定地区 (新 法)

特定生産緑地

「この地図は、東京都知事の承認をうけて、東京都縮尺2,500分の1地形図を利用して作成したものである。
(承認番号)31都市基交著第66号、令和元年7月5日」

「(承認番号)31都市基街都第252号、令和2年1月16日」

1:2,500

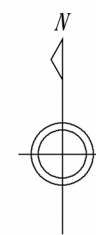
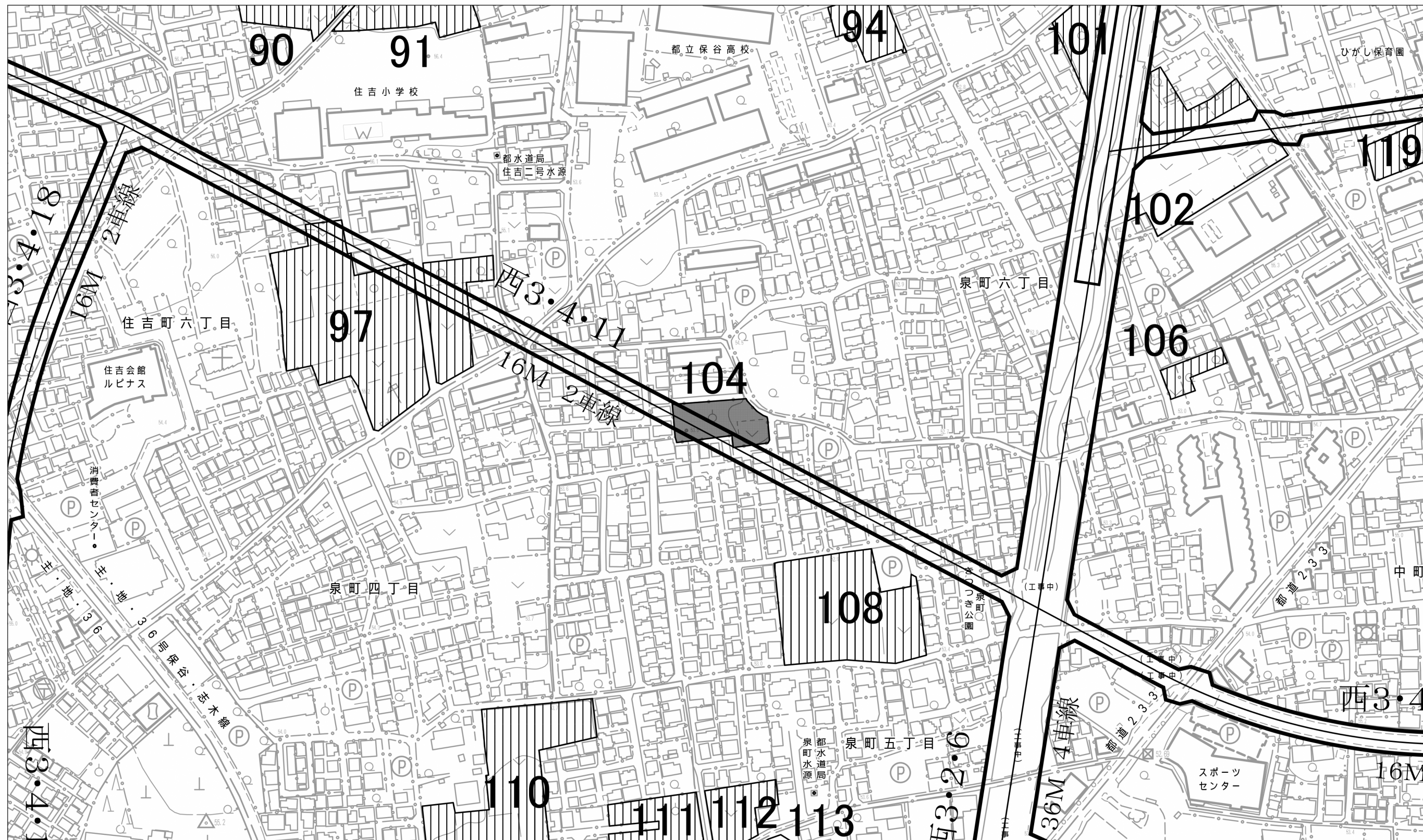


西東京市特定生産緑地指定図 (案)

西東京市

図面番号

2 / 4



凡例

-
- 既指定地区(旧第1種)
-
- 特定生産緑地
-
- 既指定地区(新 法)

「この地図は、東京都知事の承認をうけて、東京都縮尺2,500分の1地形図を利用して作成したものである。
 (承認番号)31都市基交著第66号、令和元年7月5日」

「(承認番号)31都市基街都第252号、令和2年1月16日」

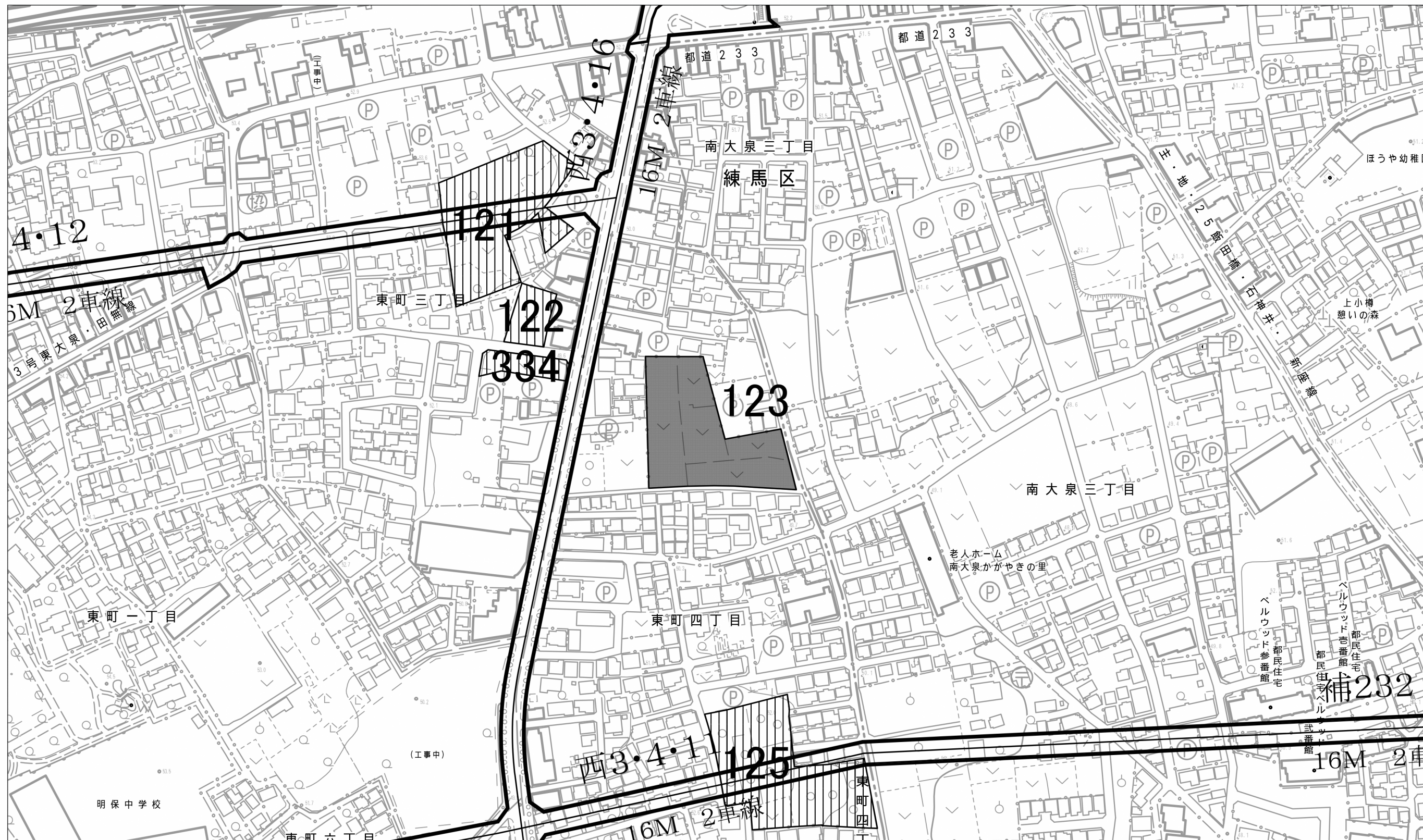


西東京市特定生産緑地指定図 (案)

西東京市

図面番号

3 / 4



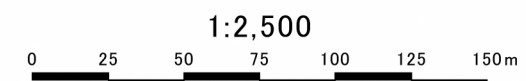
凡例

- 既指定地区(旧第1種)
- 既指定地区(新 法)

特定生産緑地

「この地図は、東京都知事の承認をうけて、東京都縮尺2,500分の1地形図を利用して作成したものである。
(承認番号)31都市基交著第66号、令和元年7月5日」

「(承認番号)31都市基街都第252号、令和2年1月16日」

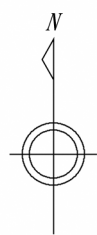
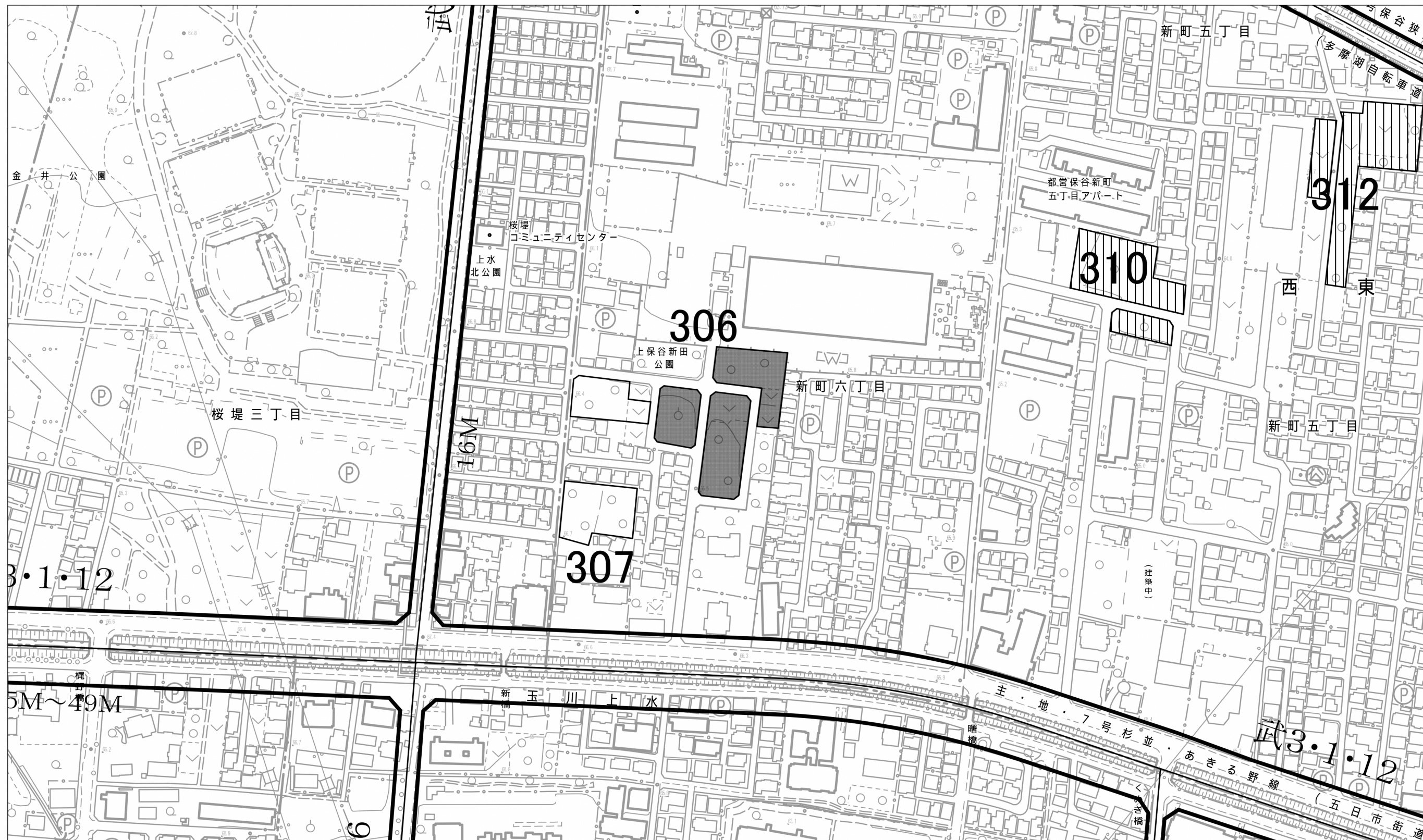


西東京市特定生産緑地指定図 (案)

西東京市

図面番号

4 / 4



凡例

- 既指定地区(旧第1種)
- 特定生産緑地
- 既指定地区(新法)

「この地図は、東京都知事の承認をうけて、東京都縮尺2,500分の1地形図を利用して作成したものである。
 (承認番号)31都市基交著第66号、令和元年7月5日」

「(承認番号)31都市基街都第252号、令和2年1月16日」

