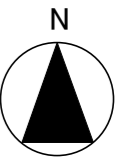
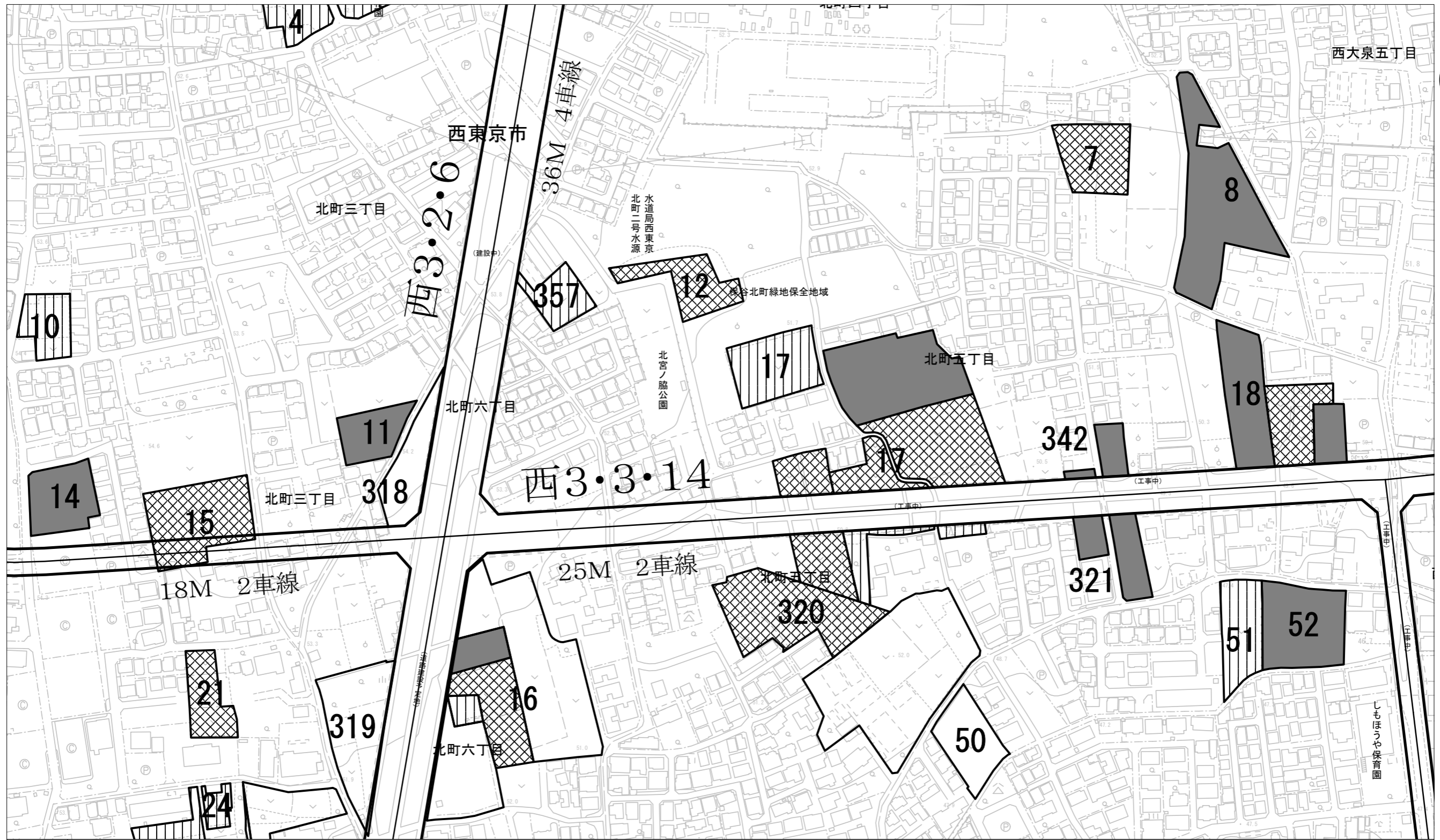


西東京市特定生産緑地指定図(案)

西東京市

図面番号

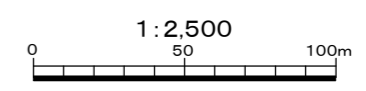
1/21



凡例

- 既指定地区 (旧第一種)
- 特定生産緑地 (既存)
- 既指定地区 (新 法)
- 特定生産緑地 (新規)

「この地図は、東京都知事の承認を受けて、東京都縮尺2,500分の1地形図を利用して作成したものである。
 (承認番号)3都市基交著第173号」
 「(承認番号)3都市基街都第244号、令和3年12月23日」

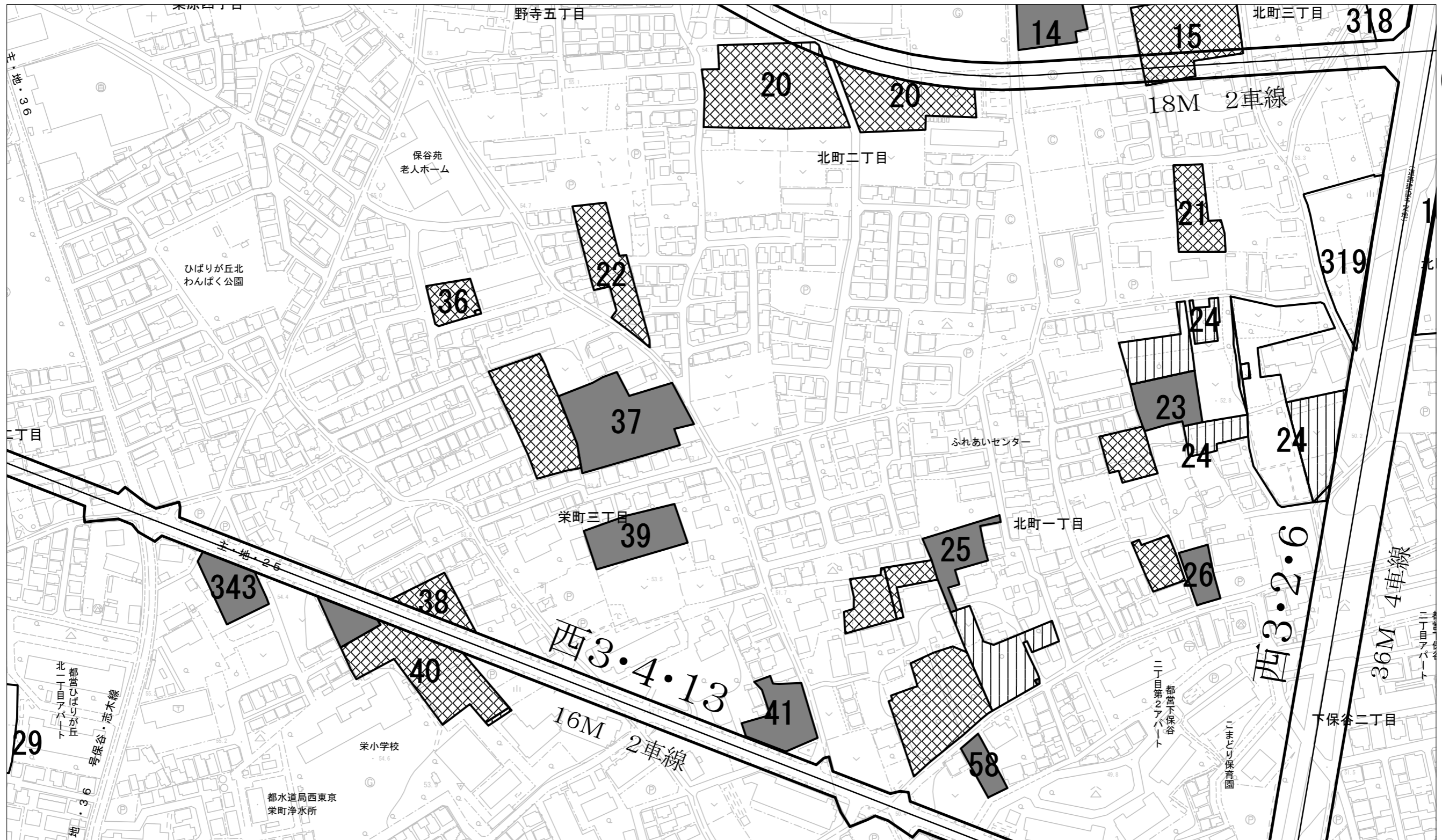


西東京市特定生産緑地指定図(案)

西東京市

図面番号

2/21

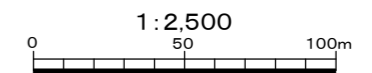


凡例

- | | | | |
|--|--------------|--|-------------|
| | 既指定地区 (旧第一種) | | 特定生産緑地 (既存) |
| | 既指定地区 (新 法) | | 特定生産緑地 (新規) |

「この地図は、東京都知事の承認を受けて、東京都縮尺2,500分の1地形図を利用して作成したものである。
(承認番号)3都市基交著第173号」

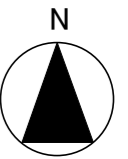
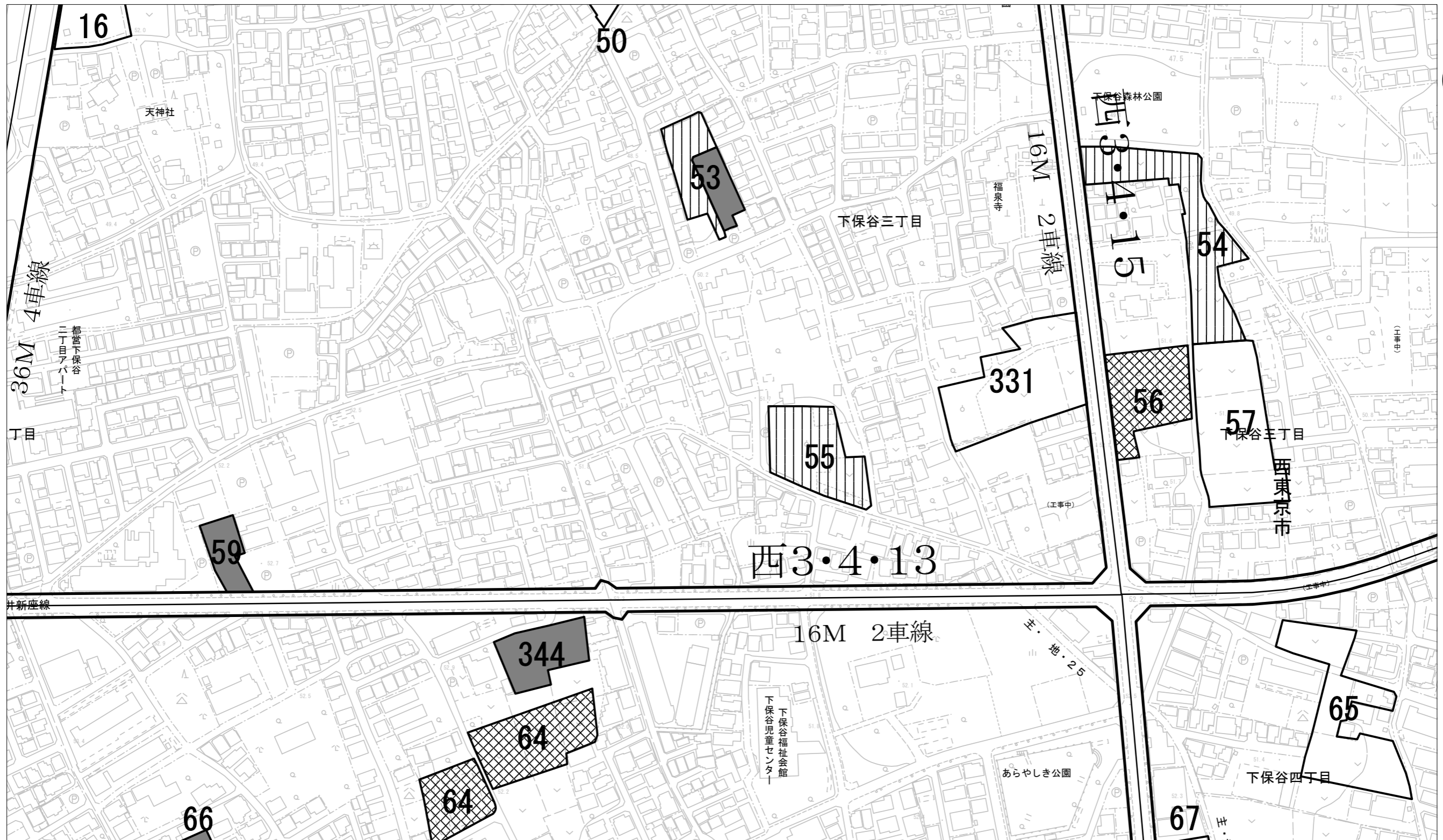
「(承認番号)3都市基街都第244号、令和3年12月23日」



西東京市特定生産緑地指定図(案)

西東京市

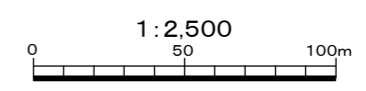
図面番号
3/21



凡
例

- | | | | |
|--|--------------|--|-------------|
| | 既指定地区 (旧第一種) | | 特定生産緑地 (既存) |
| | 既指定地区 (新 法) | | 特定生産緑地 (新規) |

「この地図は、東京都知事の承認を受けて、東京都縮尺2,500分の1地形図を利用して作成したものである。
(承認番号)3都市基交著第173号」
「(承認番号)3都市基街都第244号、令和3年12月23日」

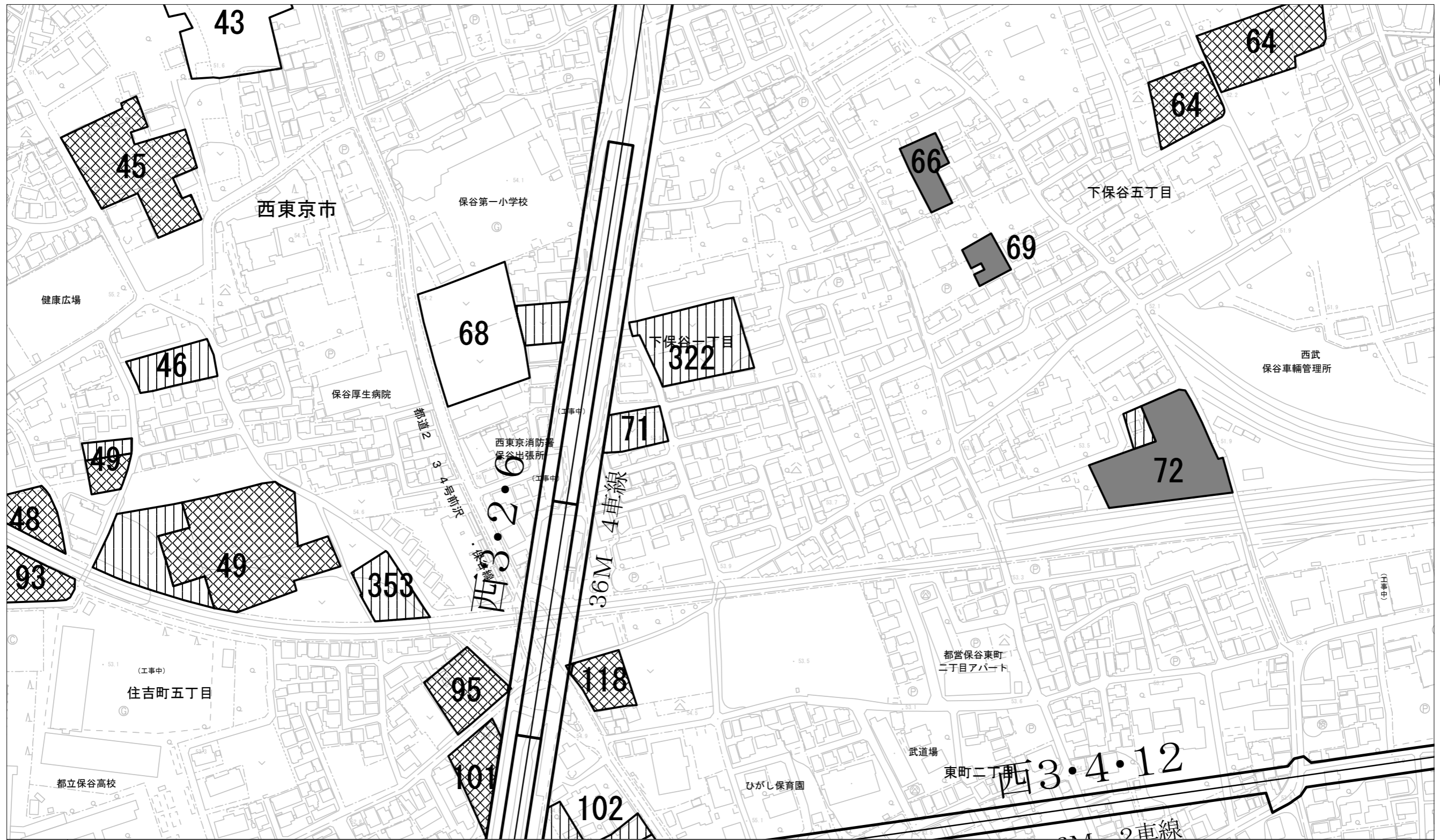


西東京市特定生産緑地指定図(案)

西東京市

図面番号

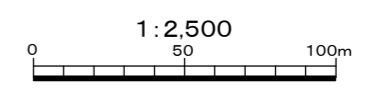
4/21



凡例

- | | | | |
|--|--------------|--|-------------|
| | 既指定地区 (旧第一種) | | 特定生産緑地 (既存) |
| | 既指定地区 (新法) | | 特定生産緑地 (新規) |

「この地図は、東京都知事の承認を受けて、東京都縮尺2,500分の1地形図を利用して作成したものである。
 (承認番号)3都市基交著第173号」
 「(承認番号)3都市基街都第244号、令和3年12月23日」

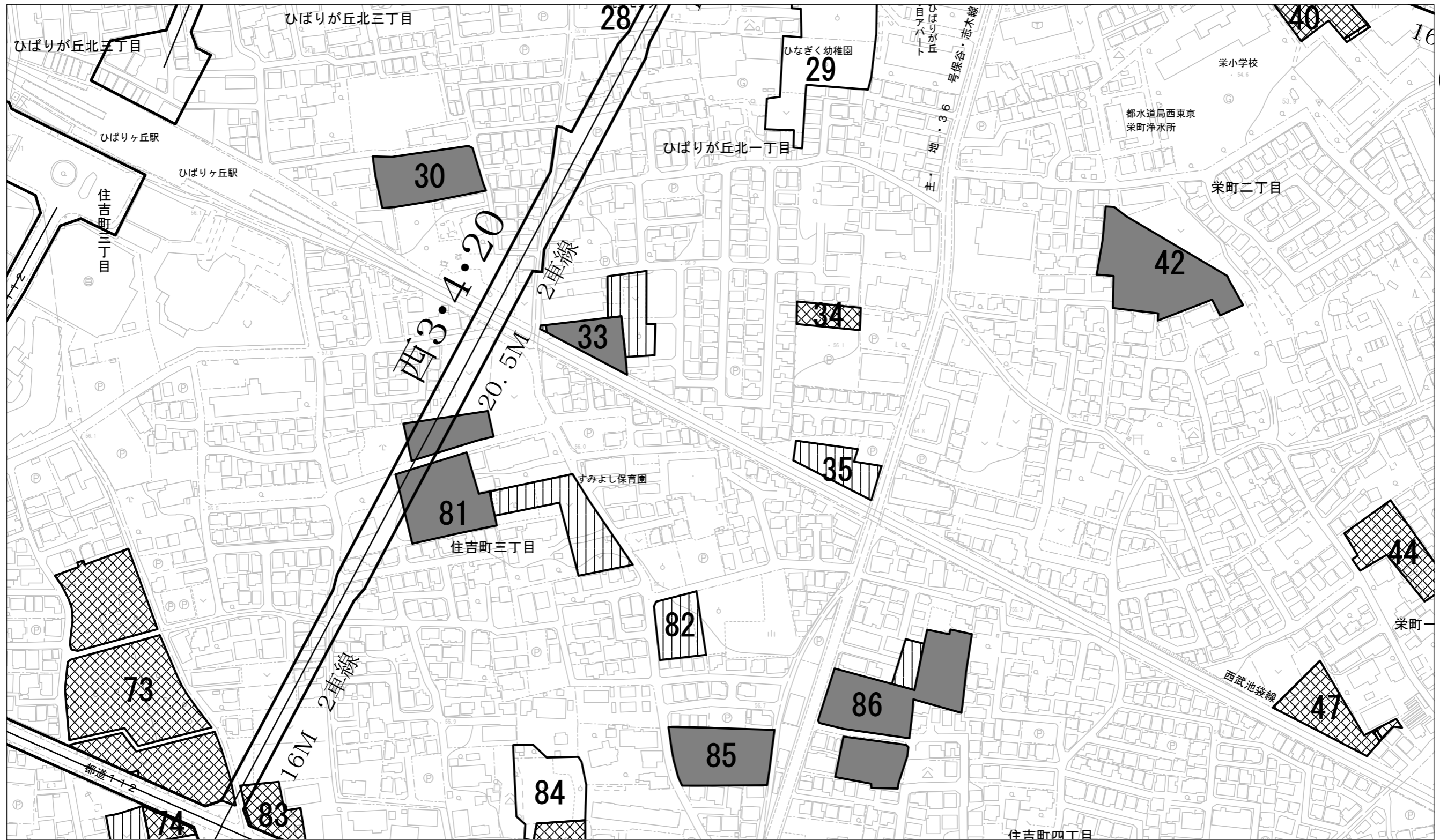


西東京市特定生産緑地指定図(案)

西東京市

図面番号

5/21

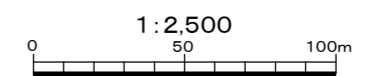


凡例

- | | | | |
|--|--------------|--|-------------|
| | 既指定地区 (旧第一種) | | 特定生産緑地 (既存) |
| | 既指定地区 (新法) | | 特定生産緑地 (新規) |

「この地図は、東京都知事の承認を受けて、東京都縮尺2,500分の1地形図を利用して作成したものである。
(承認番号)3都市基交著第173号」

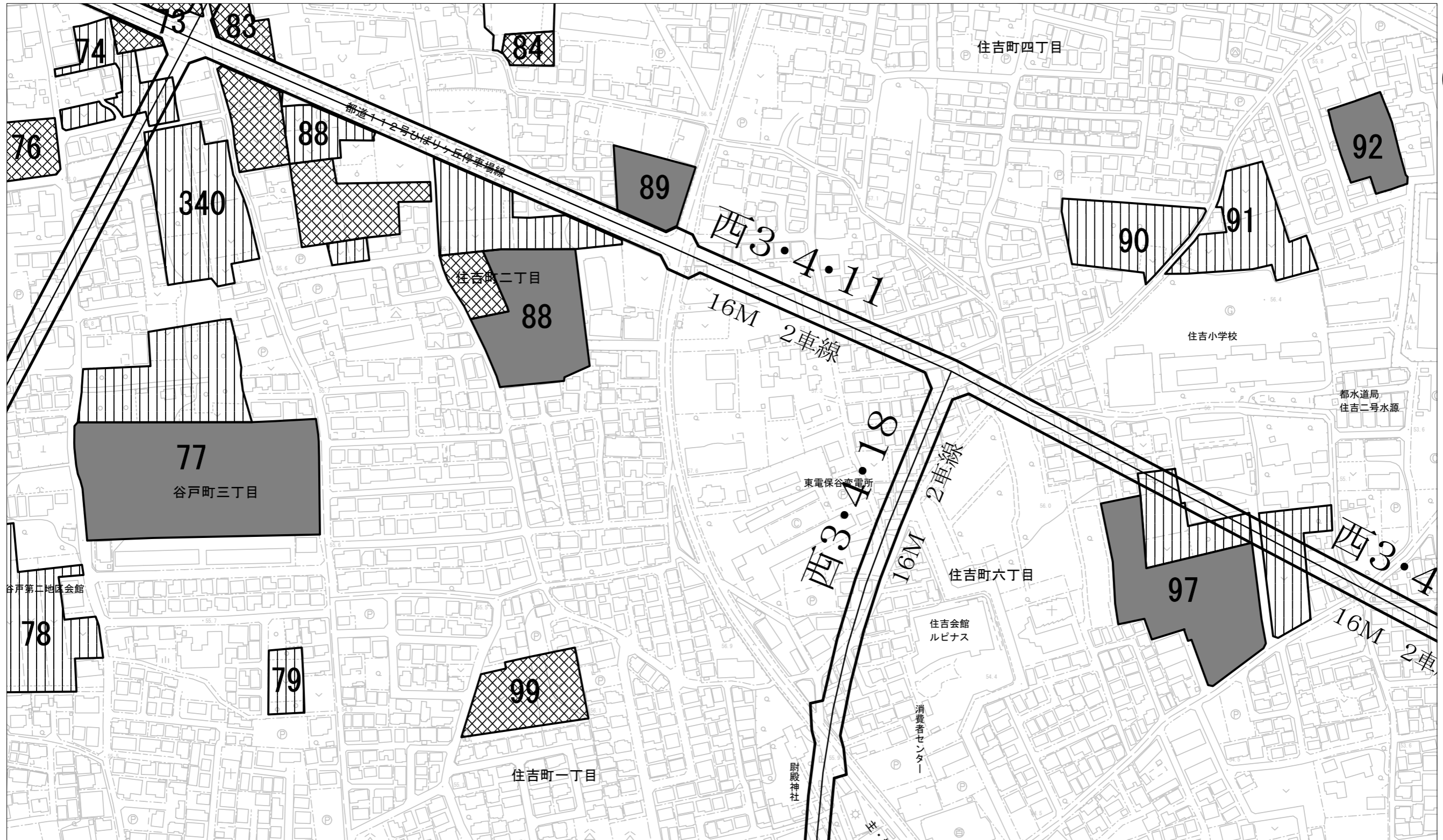
「(承認番号)3都市基街都第244号、令和3年12月23日」







西東京市特定生産緑地指定図(案)

西東京市

図面番号
6/21

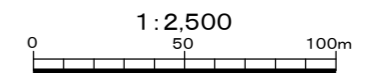


凡
例

- | | | | |
|---|--------------|--|-------------|
|  | 既指定地区 (旧第一種) |  | 特定生産緑地 (既存) |
|  | 既指定地区 (新 法) |  | 特定生産緑地 (新規) |

「この地図は、東京都知事の承認を受けて、東京都縮尺2,500分の1地形図を利用して作成したものである。
(承認番号)3都市基交著第173号」

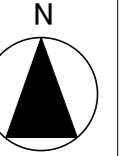
「(承認番号)3都市基街都第244号、令和3年12月23日」







西東京市特定生産緑地指定図(案)

西東京市

図面番号
7/21

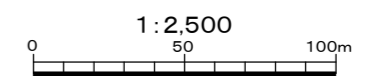


凡
例

- | | | | |
|---|--------------|--|-------------|
|  | 既指定地区 (旧第一種) |  | 特定生産緑地 (既存) |
|  | 既指定地区 (新 法) |  | 特定生産緑地 (新規) |

「この地図は、東京都知事の承認を受けて、東京都縮尺2,500分の1地形図を利用して作成したものである。
(承認番号)3都市基交著第173号」

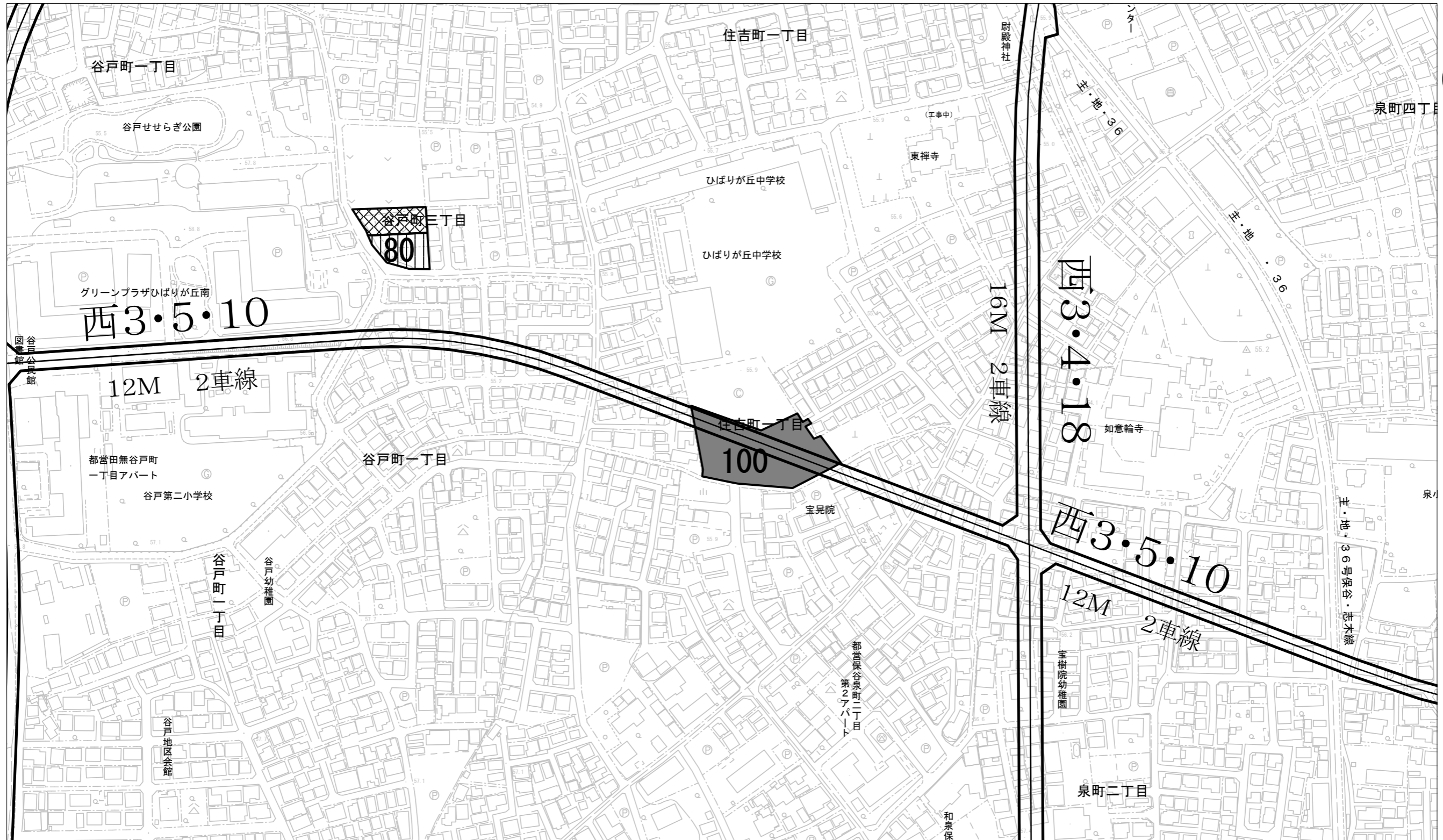
「(承認番号)3都市基街都第244号、令和3年12月23日」







西東京市特定生産緑地指定図(案)

西東京市

図面番号
8/21

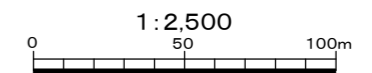


凡
例

- | | | | |
|---|--------------|--|-------------|
|  | 既指定地区 (旧第一種) |  | 特定生産緑地 (既存) |
|  | 既指定地区 (新 法) |  | 特定生産緑地 (新規) |

「この地図は、東京都知事の承認を受けて、東京都縮尺2,500分の1地形図を利用して作成したものである。
(承認番号)3都市基交著第173号」

「(承認番号)3都市基街都第244号、令和3年12月23日」



西東京市特定生産緑地指定図(案)





西東京市

図面番号
9/21



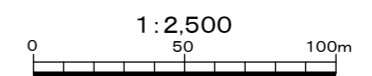
東大農学部付属演習林田無試験地

凡
例

- | | | | |
|---|--------------|--|-------------|
|  | 既指定地区 (旧第一種) |  | 特定生産緑地 (既存) |
|  | 既指定地区 (新 法) |  | 特定生産緑地 (新規) |

「この地図は、東京都知事の承認を受けて、東京都縮尺2,500分の1地形図を利用して作成したものである。
(承認番号)3都市基交著第173号」

「(承認番号)3都市基街都第244号、令和3年12月23日」

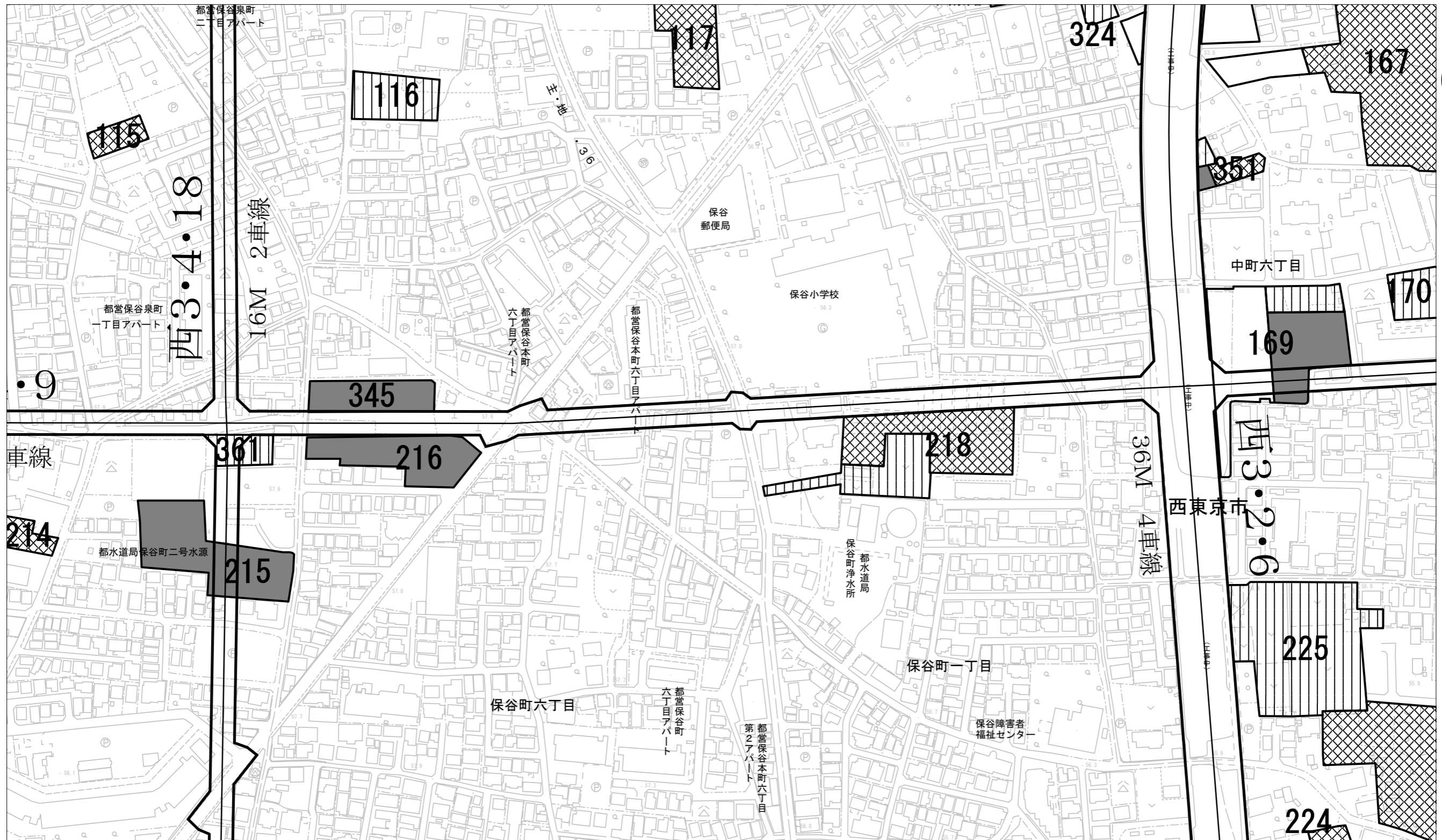


西東京市特定生産緑地指定図(案)

西東京市

図面番号

10/21

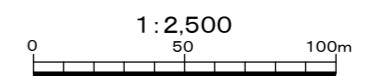


凡例

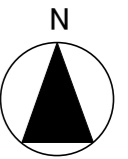
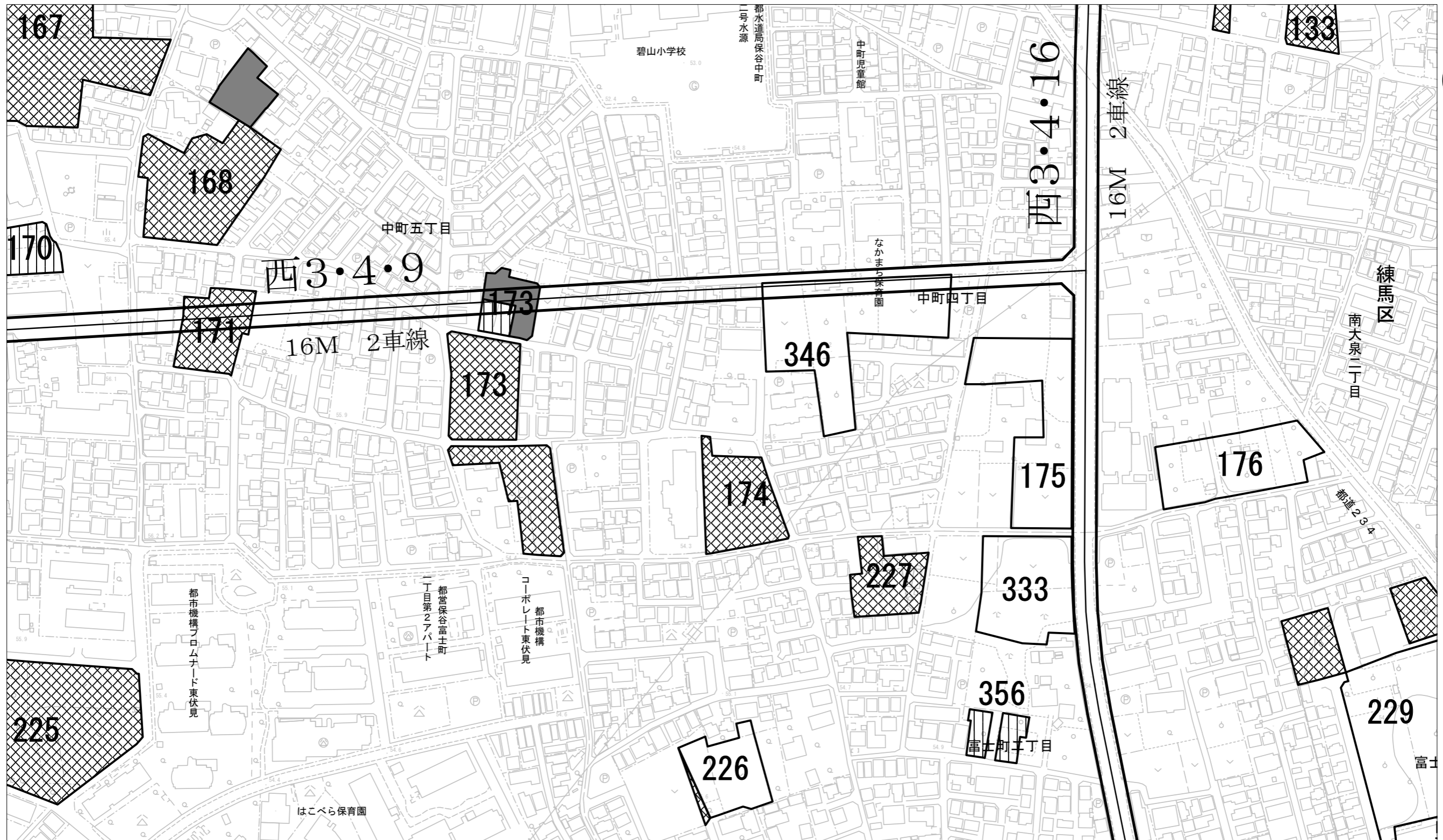
- | | | | |
|--|--------------|--|-------------|
| | 既指定地区 (旧第一種) | | 特定生産緑地 (既存) |
| | 既指定地区 (新 法) | | 特定生産緑地 (新規) |

「この地図は、東京都知事の承認を受けて、東京都縮尺2,500分の1地形図を利用して作成したものである。
(承認番号)3都市基交著第173号」





「(承認番号)3都市基街都第244号、令和3年12月23日」



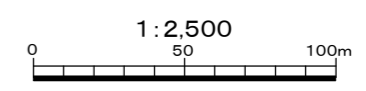
西東京市特定生産緑地指定図(案)



凡例

- | | | | |
|---|--------------|--|-------------|
|  | 既指定地区 (旧第一種) |  | 特定生産緑地 (既存) |
|  | 既指定地区 (新 法) |  | 特定生産緑地 (新規) |

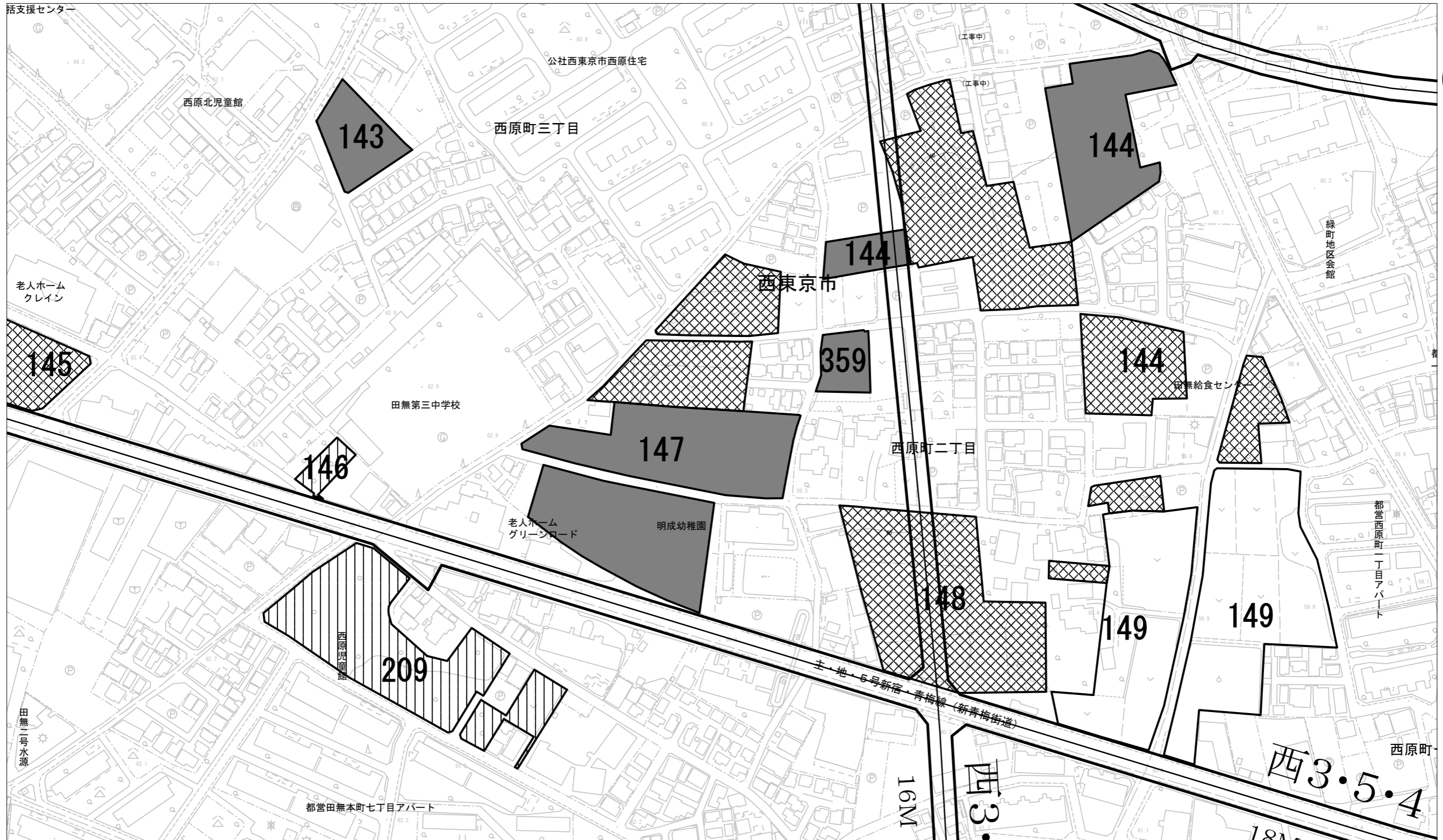
「この地図は、東京都知事の承認を受けて、東京都縮尺2,500分の1地形図を利用して作成したものである。
〔承認番号〕3都市基交著第173号」
「〔承認番号〕3都市基街都第244号、令和3年12月23日」



西東京市特定生産緑地指定図(案)

西東京市

図面番号
12/21

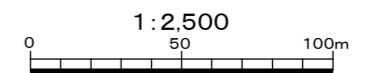


凡
例

- | | | | |
|--|--------------|--|-------------|
| | 既指定地区 (旧第一種) | | 特定生産緑地 (既存) |
| | 既指定地区 (新 法) | | 特定生産緑地 (新規) |

「この地図は、東京都知事の承認を受けて、東京都縮尺2,500分の1地形図を利用して作成したものである。
(承認番号)3都市基交著第173号」

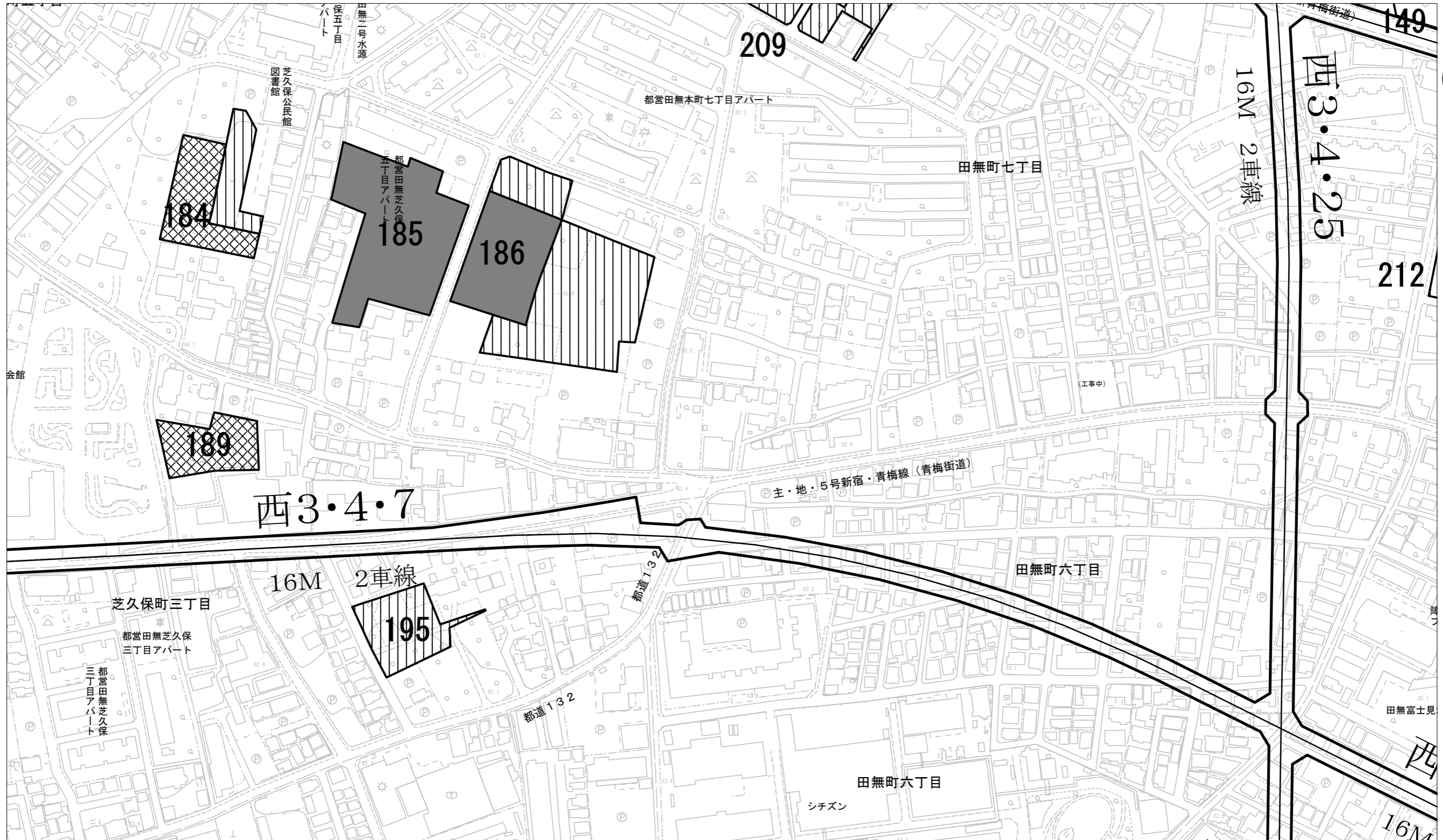
「(承認番号)3都市基街都第244号、令和3年12月23日」







西東京市特定生産緑地指定図(案)

西東京市

図面番号
13/21

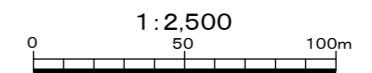


凡
例

- | | | | |
|---|--------------|--|-------------|
|  | 既指定地区 (旧第一種) |  | 特定生産緑地 (既存) |
|  | 既指定地区 (新 法) |  | 特定生産緑地 (新規) |

「この地図は、東京都知事の承認を受けて、東京都縮尺2,500分の1地形図を利用して作成したものである。
(承認番号)3都市基交著第173号」

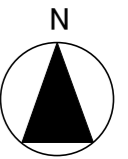
「(承認番号)3都市基街都第244号、令和3年12月23日」







西東京市特定生産緑地指定図(案)

西東京市

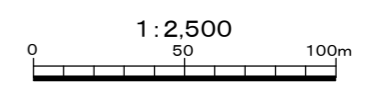
図面番号
14/21



凡
例

- | | | | |
|---|--------------|--|-------------|
|  | 既指定地区 (旧第一種) |  | 特定生産緑地 (既存) |
|  | 既指定地区 (新 法) |  | 特定生産緑地 (新規) |

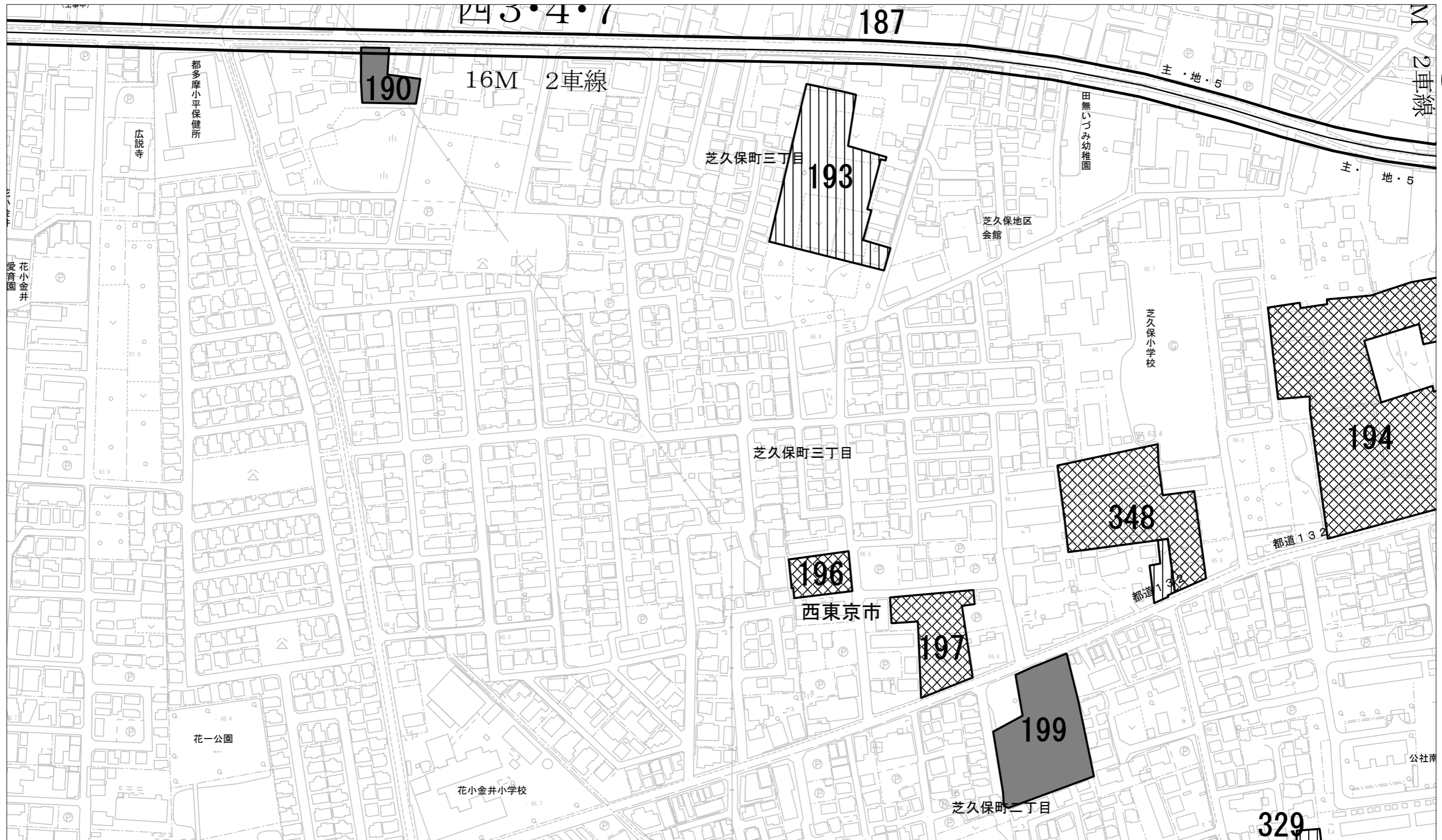
「この地図は、東京都知事の承認を受けて、東京都縮尺2,500分の1地形図を利用して作成したものである。
(承認番号)3都市基交著第173号」
「(承認番号)3都市基街都第244号、令和3年12月23日」







西東京市特定生産緑地指定図(案)

西東京市

図面番号
15/21

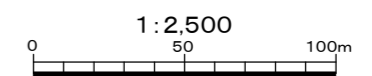


凡
例

- | | | | |
|---|--------------|--|-------------|
|  | 既指定地区 (旧第一種) |  | 特定生産緑地 (既存) |
|  | 既指定地区 (新 法) |  | 特定生産緑地 (新規) |

「この地図は、東京都知事の承認を受けて、東京都縮尺2,500分の1地形図を利用して作成したものである。
(承認番号)3都市基交著第173号」

「(承認番号)3都市基街都第244号、令和3年12月23日」



西東京市特定生産緑地指定図(案)





西東京市

図面番号

16/21

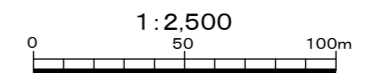


凡例

- | | | | |
|---|--------------|--|-------------|
|  | 既指定地区 (旧第一種) |  | 特定生産緑地 (既存) |
|  | 既指定地区 (新法) |  | 特定生産緑地 (新規) |

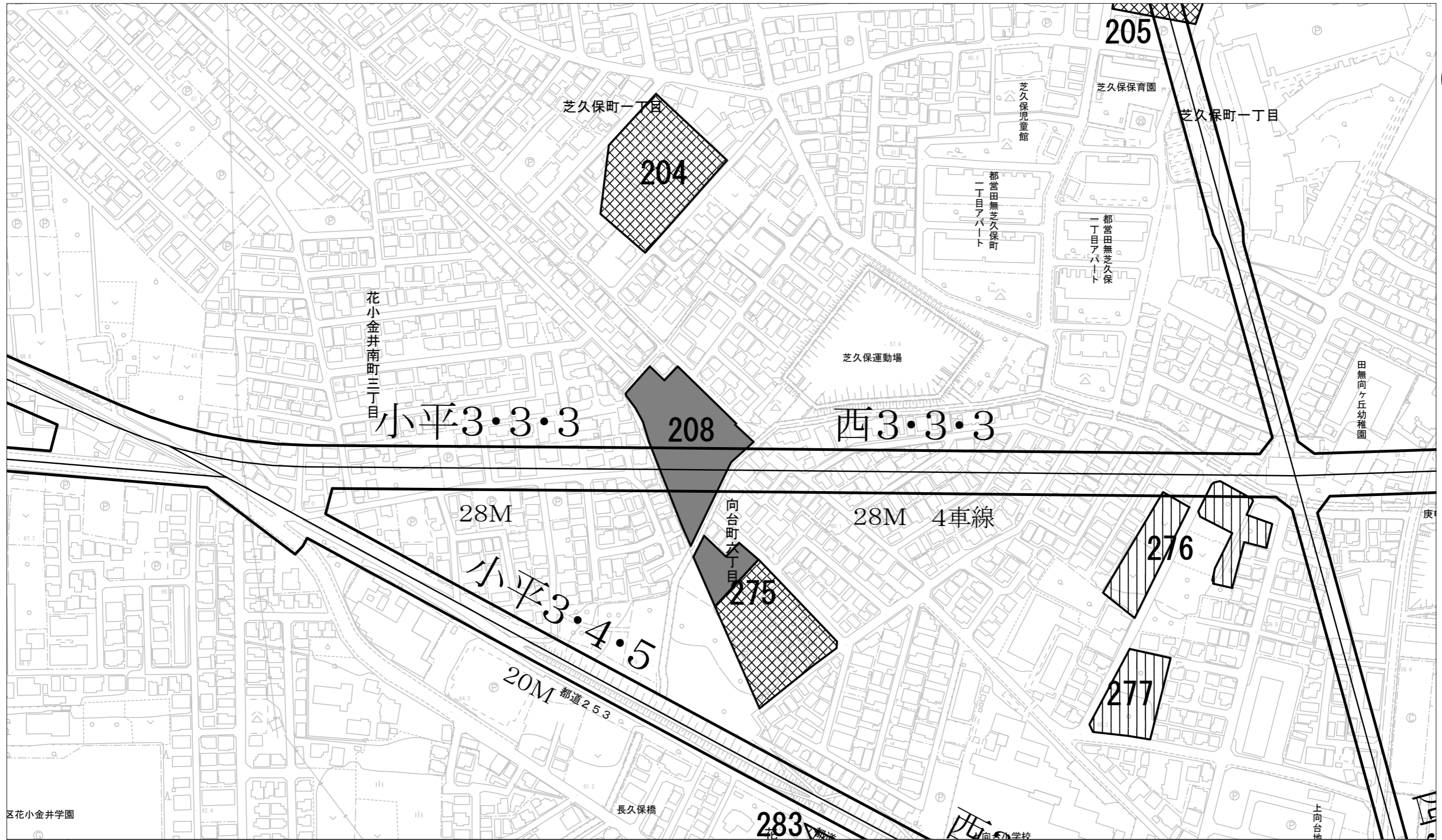
「この地図は、東京都知事の承認を受けて、東京都縮尺2,500分の1地形図を利用して作成したものである。
(承認番号)3都市基交著第173号」

「(承認番号)3都市基街都第244号、令和3年12月23日」







西東京市特定生産緑地指定図(案)

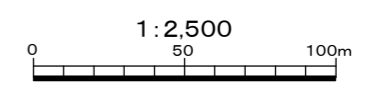
西東京市



凡
例

- | | | | |
|---|--------------|--|-------------|
|  | 既指定地区 (旧第一種) |  | 特定生産緑地 (既存) |
|  | 既指定地区 (新 法) |  | 特定生産緑地 (新規) |

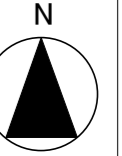
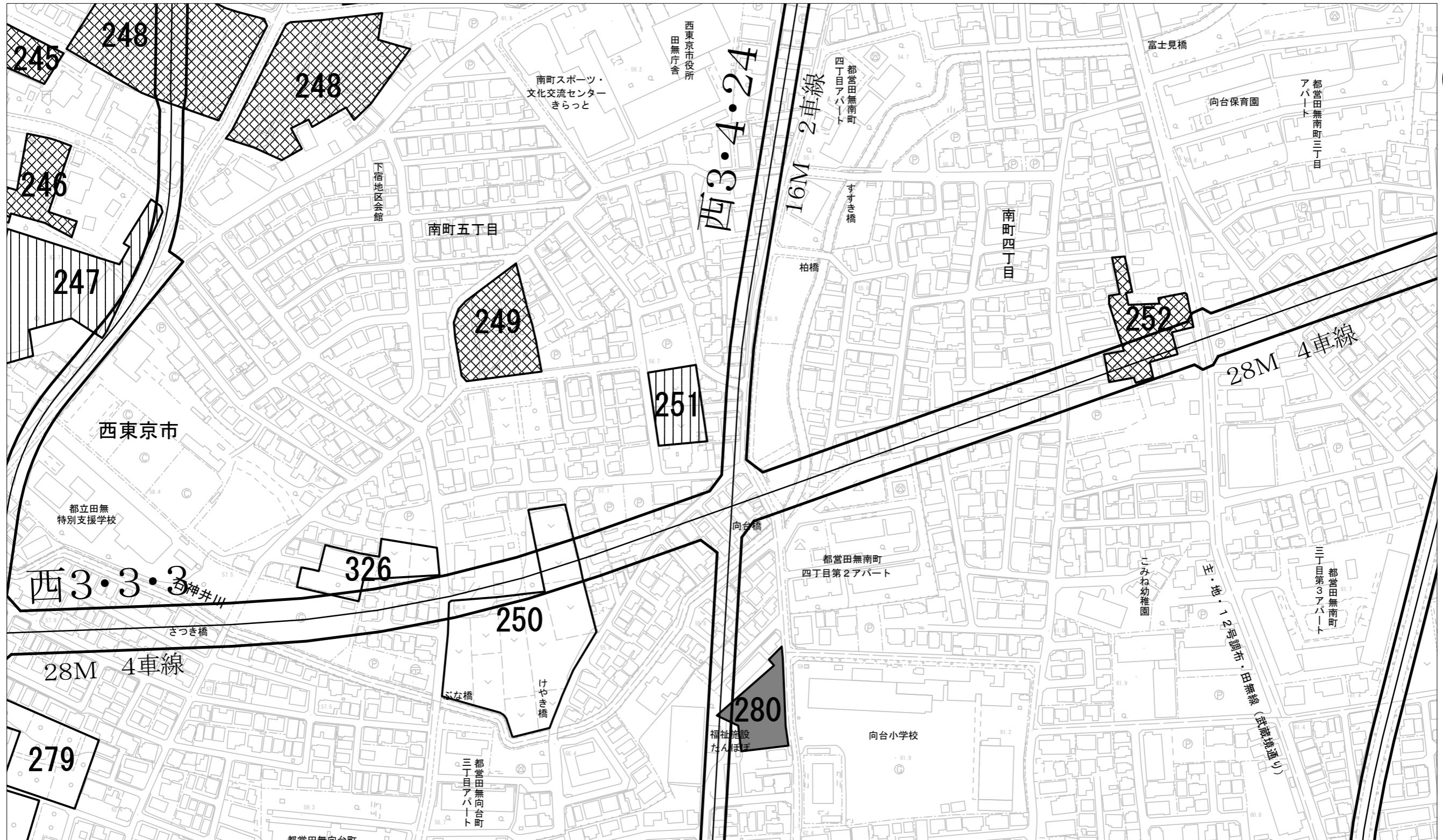
「この地図は、東京都知事の承認を受けて、東京都縮尺2,500分の1地形図を利用して作成したものである。
(承認番号)3都市基交著第173号」
「(承認番号)3都市基街都第244号、令和3年12月23日」







西東京市特定生産緑地指定図(案)

西東京市

図面番号
18/21

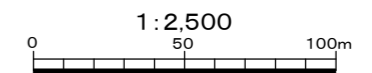


凡
例

- | | | | |
|---|--------------|--|-------------|
|  | 既指定地区 (旧第一種) |  | 特定生産緑地 (既存) |
|  | 既指定地区 (新 法) |  | 特定生産緑地 (新規) |

「この地図は、東京都知事の承認を受けて、東京都縮尺2,500分の1地形図を利用して作成したものである。
(承認番号)3都市基交著第173号」

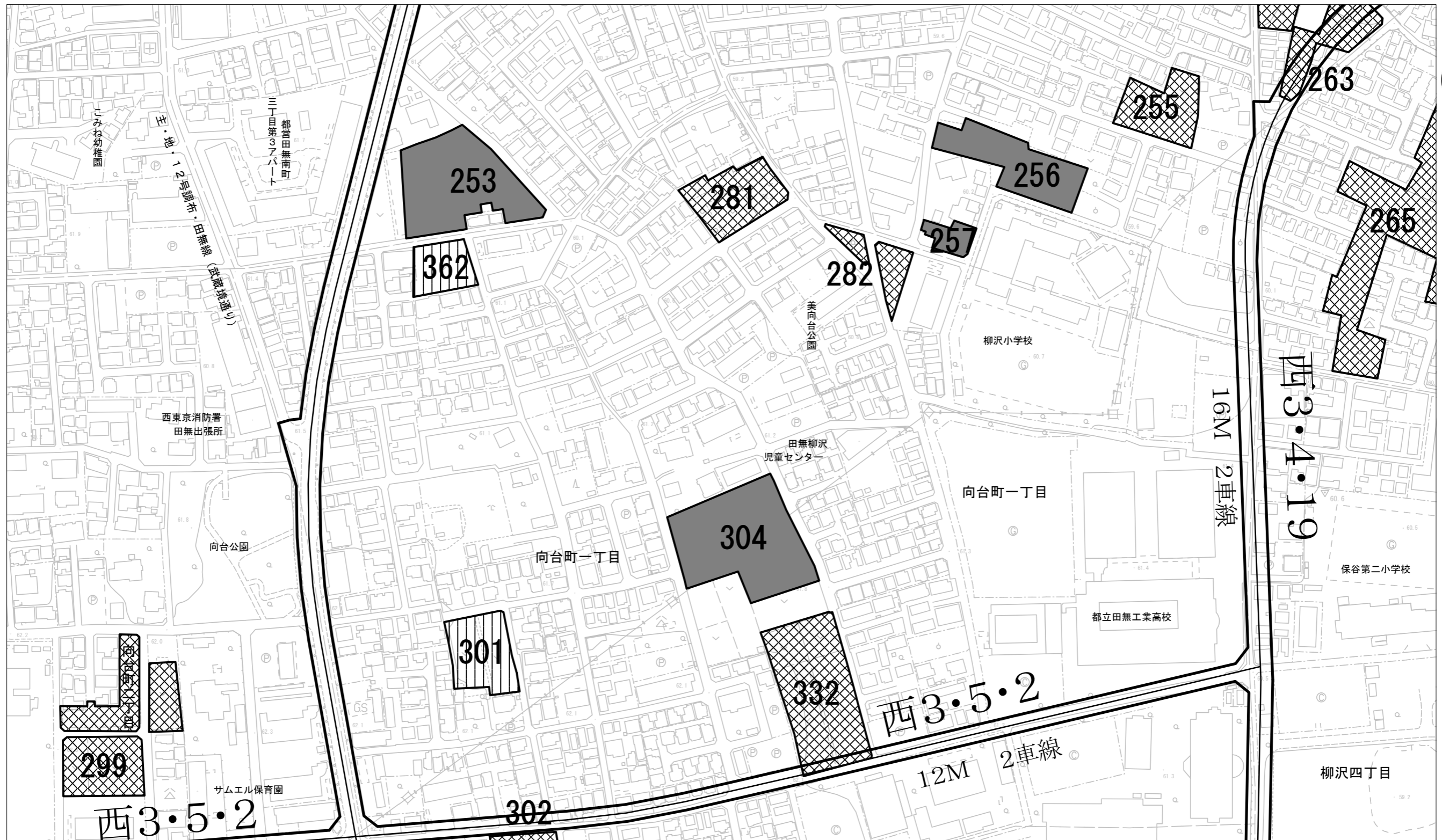
「(承認番号)3都市基街都第244号、令和3年12月23日」







西東京市特定生産緑地指定図(案)

西東京市

図面番号
19/21

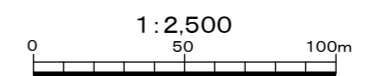


凡
例

- | | | | |
|---|--------------|--|-------------|
|  | 既指定地区 (旧第一種) |  | 特定生産緑地 (既存) |
|  | 既指定地区 (新 法) |  | 特定生産緑地 (新規) |

「この地図は、東京都知事の承認を受けて、東京都縮尺2,500分の1地形図を利用して作成したものである。
(承認番号)3都市基交著第173号」

「(承認番号)3都市基街都第244号、令和3年12月23日」



西東京市特定生産緑地指定図(案)

西東京市

図面番号
20/21

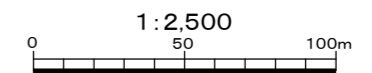


凡例

- | | | | |
|--|--------------|--|-------------|
| | 既指定地区 (旧第一種) | | 特定生産緑地 (既存) |
| | 既指定地区 (新 法) | | 特定生産緑地 (新規) |

「この地図は、東京都知事の承認を受けて、東京都縮尺2,500分の1地形図を利用して作成したものである。
(承認番号)3都市基交著第173号」

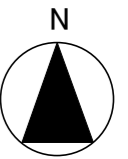
「(承認番号)3都市基街都第244号、令和3年12月23日」







西東京市特定生産緑地指定図(案)

西東京市

図面番号
21/21



凡
例

- | | | | |
|---|--------------|--|-------------|
|  | 既指定地区 (旧第一種) |  | 特定生産緑地 (既存) |
|  | 既指定地区 (新 法) |  | 特定生産緑地 (新規) |

「この地図は、東京都知事の承認を受けて、東京都縮尺2,500分の1地形図を利用して作成したものである。
(承認番号)3都市基交著第173号」
「(承認番号)3都市基街都第244号、令和3年12月23日」

