

西東京市特定生産緑地指定図 (案)

西東京市

図面番号
1/25

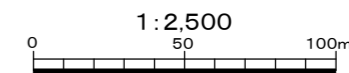


凡例

- | | | | |
|--|--------------|--|-------------|
| | 既指定地区 (旧第一種) | | 特定生産緑地 (既存) |
| | 既指定地区 (新法) | | 特定生産緑地 (新規) |

「この地図は、東京都知事の承認を受けて、東京都縮尺2,500分の1地形図を利用して作成したものである。
(承認番号)2都市基交著第221号」

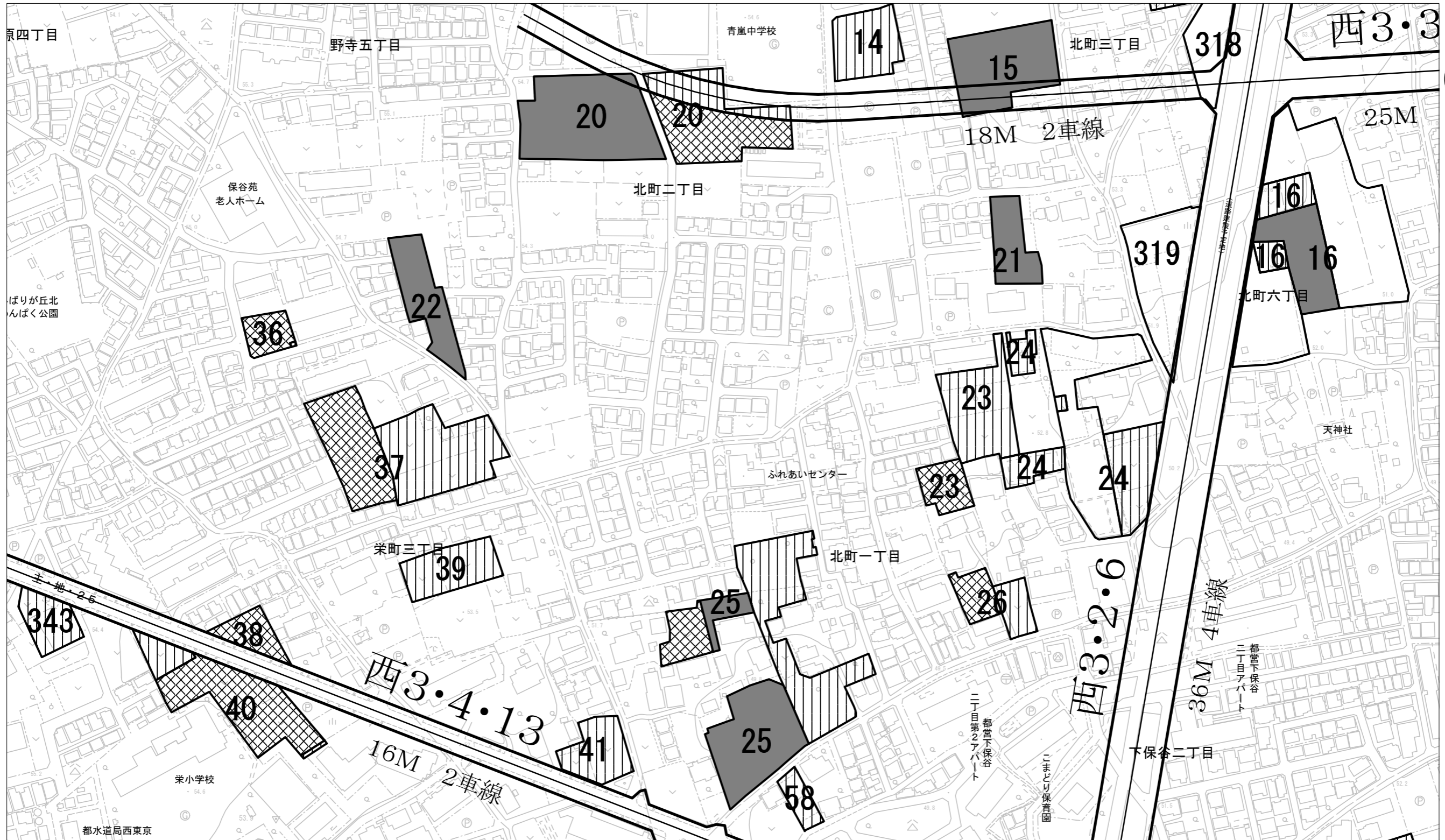
「(承認番号)2都市基街都第50号、令和2年6月12日」







西東京市特定生産緑地指定図 (案)

西東京市

図面番号
2/25

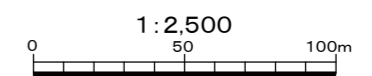


凡
例

- | | | | |
|---|--------------|--|-------------|
|  | 既指定地区 (旧第一種) |  | 特定生産緑地 (既存) |
|  | 既指定地区 (新 法) |  | 特定生産緑地 (新規) |

「この地図は、東京都知事の承認を受けて、東京都縮尺2,500分の1地形図を利用して作成したものである。
(承認番号)2都市基交著第221号」

「(承認番号)2都市基街都第50号、令和2年6月12日」

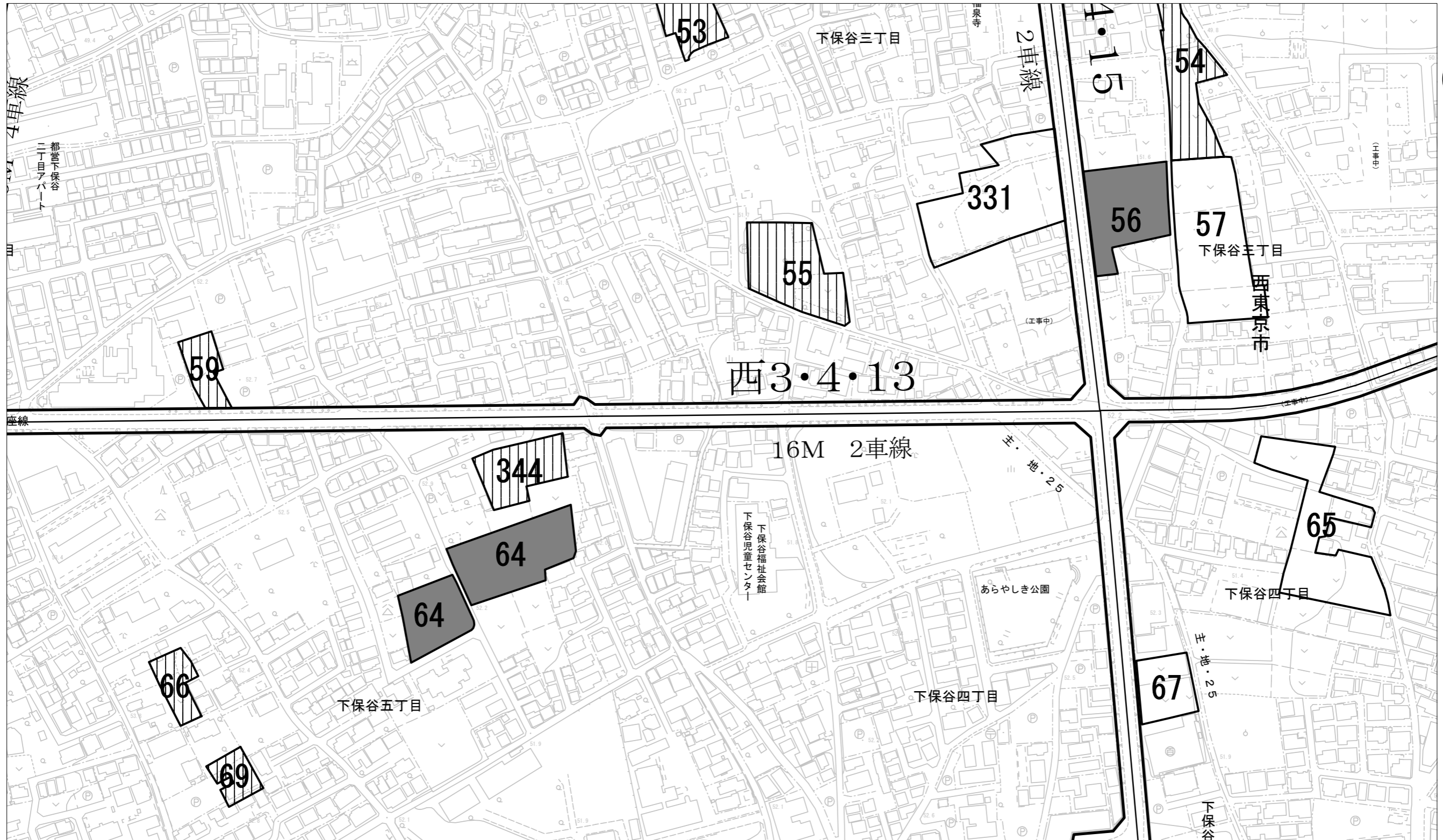


西東京市特定生産緑地指定図 (案)

西東京市

図面番号





3/25



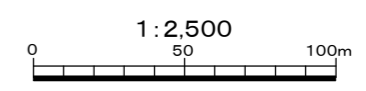
西3・4・13

16M 2車線

凡例

- | | | | |
|---|--------------|--|-------------|
|  | 既指定地区 (旧第一種) |  | 特定生産緑地 (既存) |
|  | 既指定地区 (新 法) |  | 特定生産緑地 (新規) |

「この地図は、東京都知事の承認を受けて、東京都縮尺2,500分の1地形図を利用して作成したものである。
 (承認番号)2都市基交著第221号」
 「(承認番号)2都市基街都第50号、令和2年6月12日」



西東京市特定生産緑地指定図 (案)

西東京市

図面番号
4/25

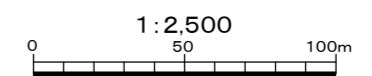


凡
例

- | | | | |
|--|--------------|--|-------------|
| | 既指定地区 (旧第一種) | | 特定生産緑地 (既存) |
| | 既指定地区 (新 法) | | 特定生産緑地 (新規) |

「この地図は、東京都知事の承認を受けて、東京都縮尺2,500分の1地形図を利用して作成したものである。
(承認番号)2都市基交著第221号」

「(承認番号)2都市基街都第50号、令和2年6月12日」

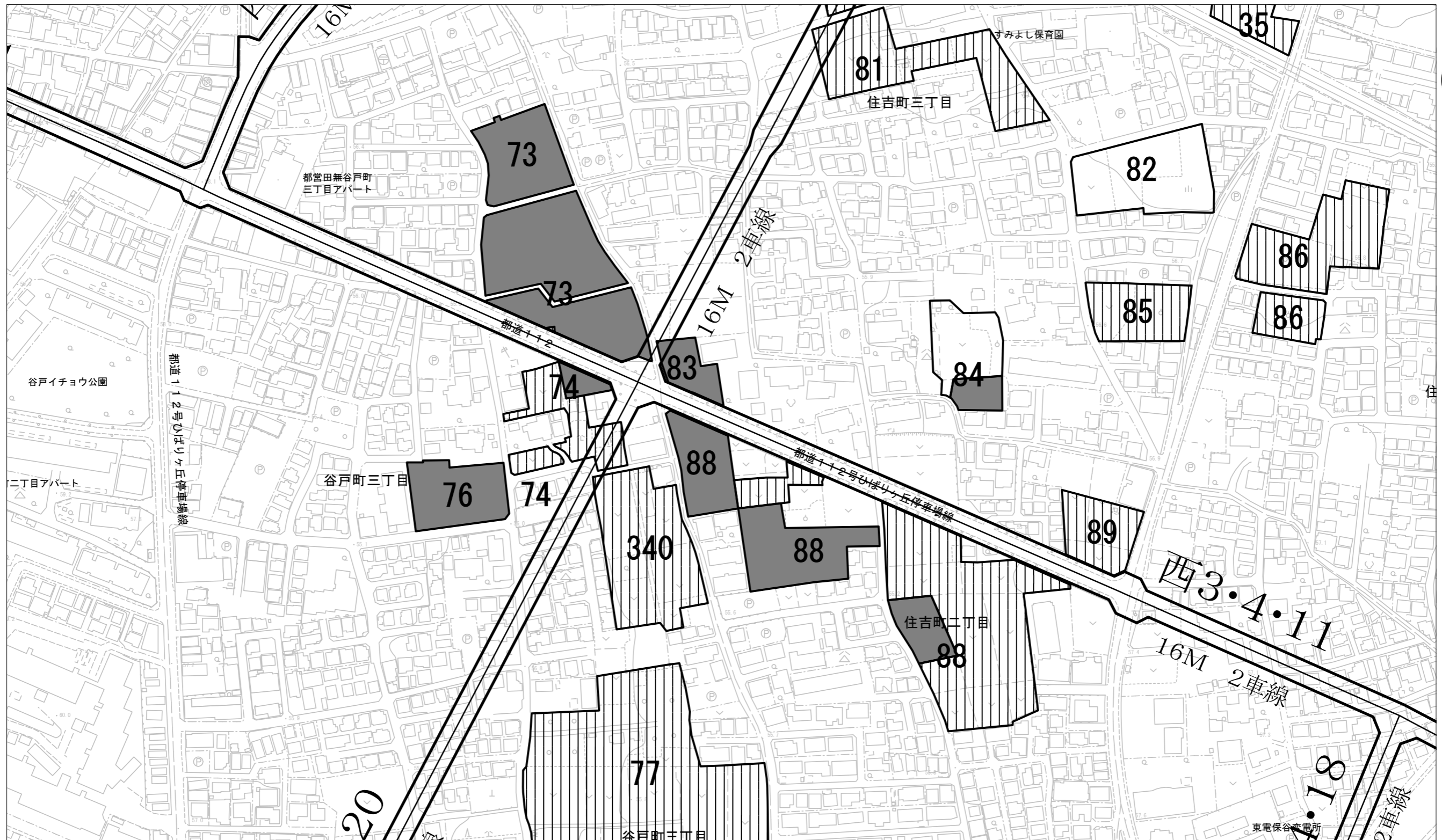


西東京市特定生産緑地指定図 (案)





西東京市

図面番号

5/25

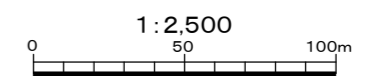


凡例

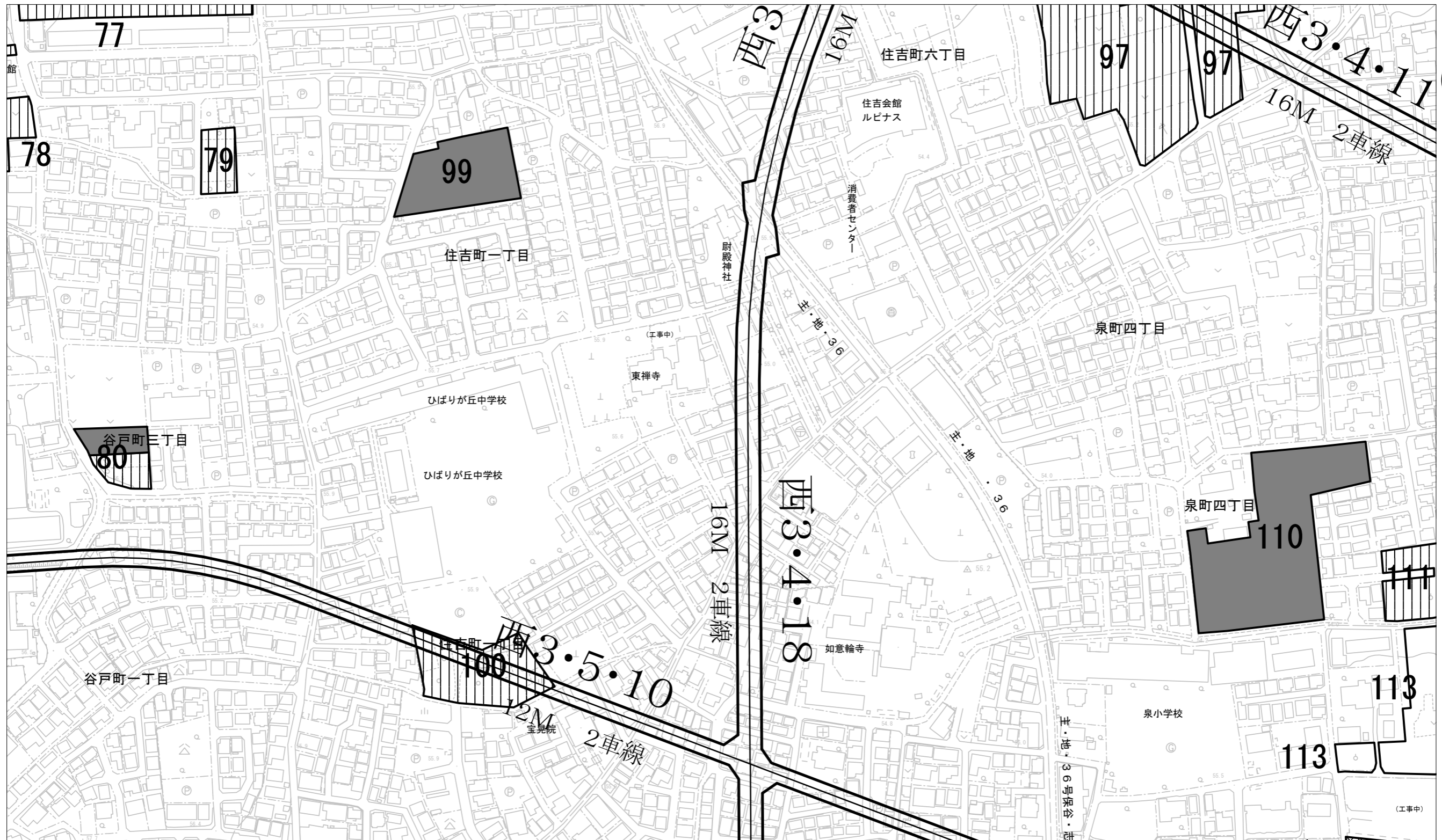
- | | | | |
|---|--------------|--|-------------|
|  | 既指定地区 (旧第一種) |  | 特定生産緑地 (既存) |
|  | 既指定地区 (新 法) |  | 特定生産緑地 (新規) |

「この地図は、東京都知事の承認を受けて、東京都縮尺2,500分の1地形図を利用して作成したものである。
(承認番号)2都市基交著第221号」





「(承認番号)2都市基街都第50号、令和2年6月12日」



西東京市特定生産緑地指定図 (案)

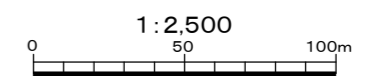


凡例

- | | | | |
|---|--------------|--|-------------|
|  | 既指定地区 (旧第一種) |  | 特定生産緑地 (既存) |
|  | 既指定地区 (新 法) |  | 特定生産緑地 (新規) |

「この地図は、東京都知事の承認を受けて、東京都縮尺2,500分の1地形図を利用して作成したものである。
(承認番号)2都市基交著第221号」

「(承認番号)2都市基街都第50号、令和2年6月12日」

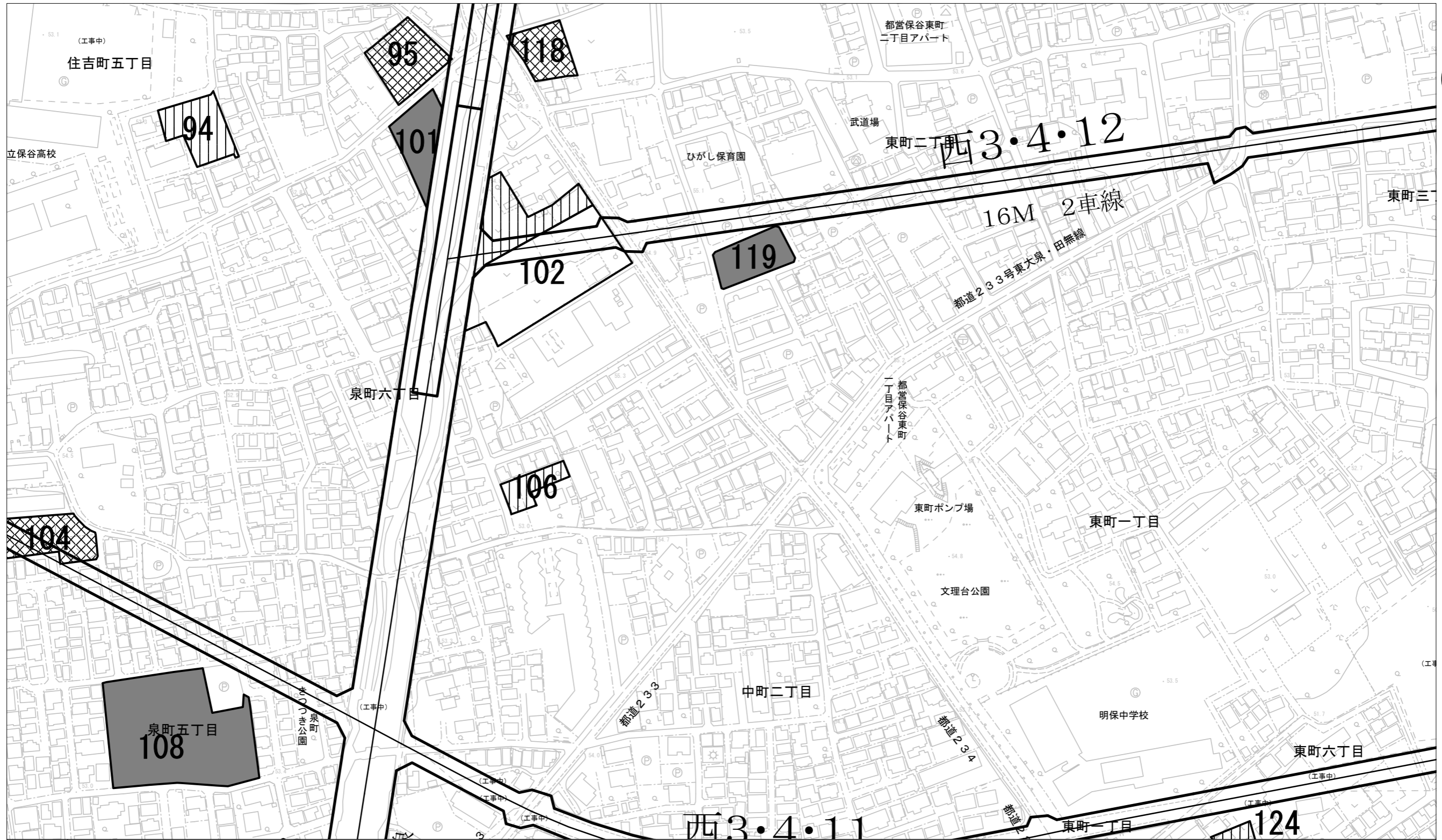


西東京市特定生産緑地指定図 (案)





西東京市

図面番号

7/25

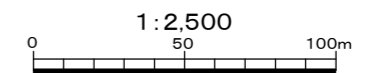


凡例

- | | | | |
|---|--------------|--|-------------|
|  | 既指定地区 (旧第一種) |  | 特定生産緑地 (既存) |
|  | 既指定地区 (新 法) |  | 特定生産緑地 (新規) |

「この地図は、東京都知事の承認を受けて、東京都縮尺2,500分の1地形図を利用して作成したものである。
(承認番号)2都市基交著第221号」

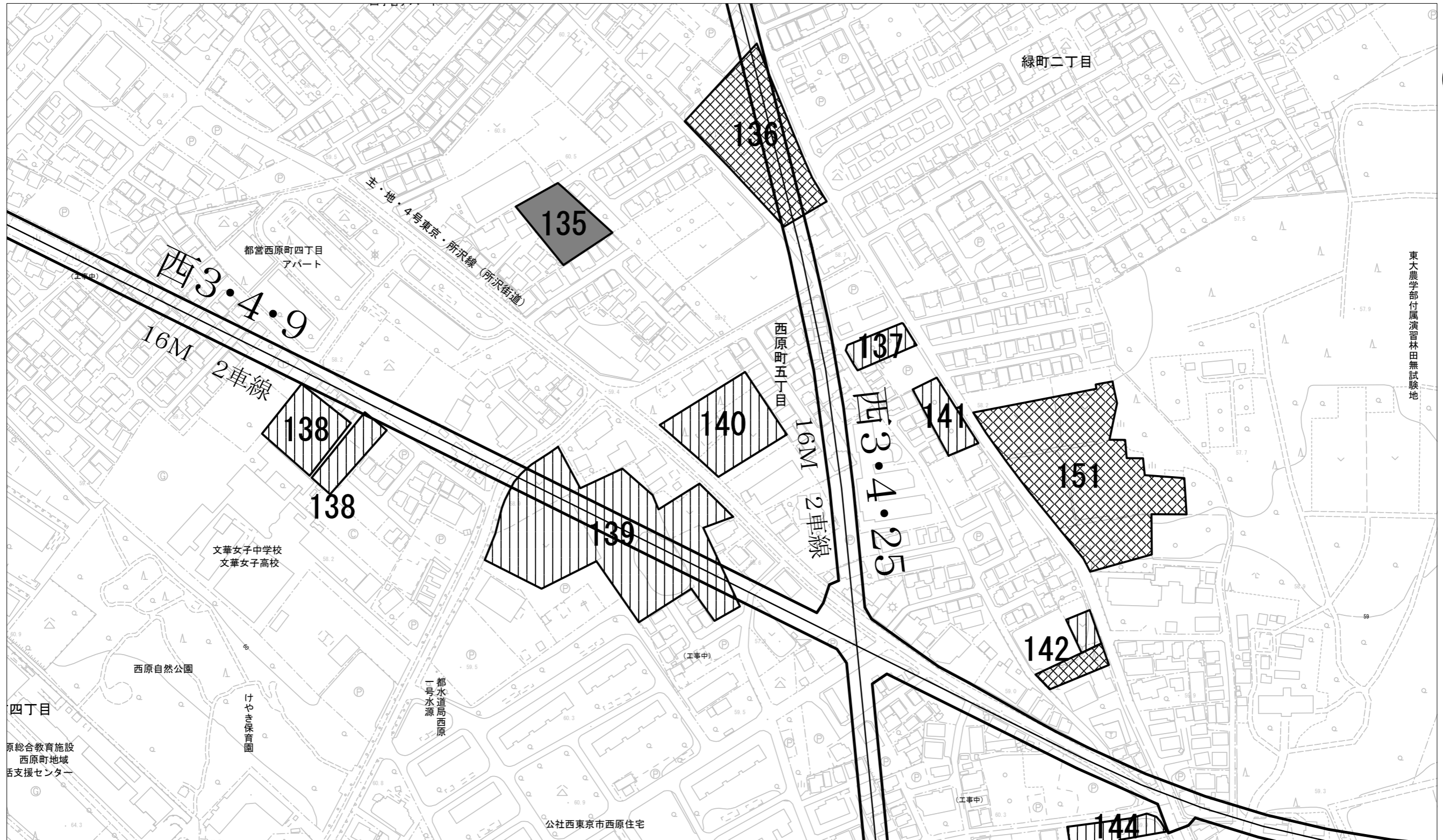
「(承認番号)2都市基街都第50号、令和2年6月12日」



西東京市特定生産緑地指定図 (案)





西東京市

図面番号
8/25



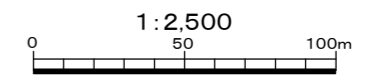
東大農学部付属演習林田無試験地

凡
例

- | | | | |
|---|--------------|--|-------------|
|  | 既指定地区 (旧第一種) |  | 特定生産緑地 (既存) |
|  | 既指定地区 (新法) |  | 特定生産緑地 (新規) |

「この地図は、東京都知事の承認を受けて、東京都縮尺2,500分の1地形図を利用して作成したものである。
(承認番号)2都市基交著第221号」

「(承認番号)2都市基街都第50号、令和2年6月12日」







西東京市特定生産緑地指定図 (案)

西東京市

図面番号
9/25

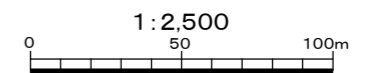


凡
例

- | | | | |
|---|--------------|--|-------------|
|  | 既指定地区 (旧第一種) |  | 特定生産緑地 (既存) |
|  | 既指定地区 (新 法) |  | 特定生産緑地 (新規) |

「この地図は、東京都知事の承認を受けて、東京都縮尺2,500分の1地形図を利用して作成したものである。
(承認番号)2都市基交著第221号」

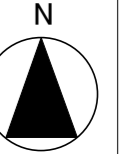
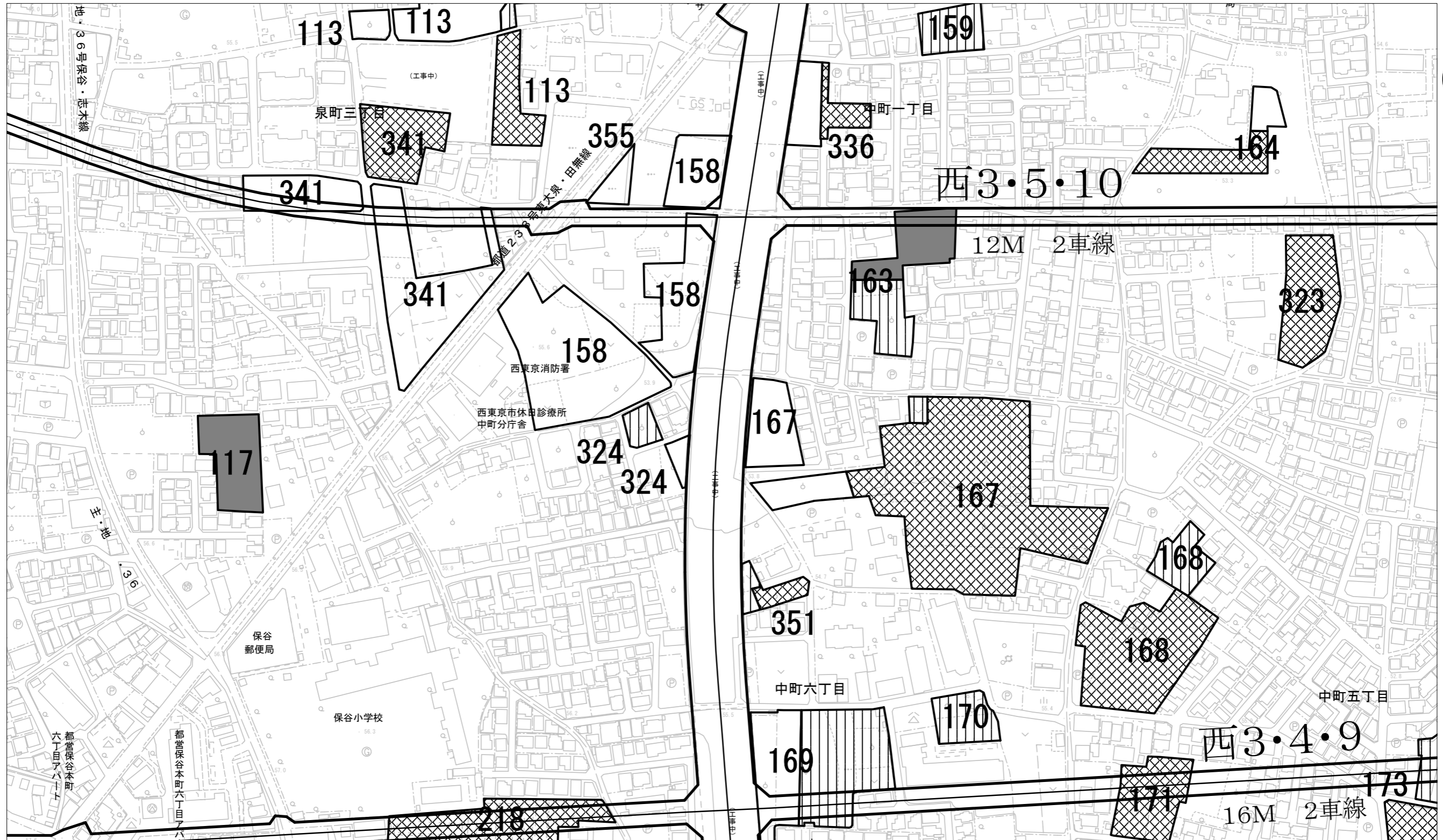
「(承認番号)2都市基街都第50号、令和2年6月12日」







西東京市特定生産緑地指定図 (案)

西東京市

図面番号
10/25

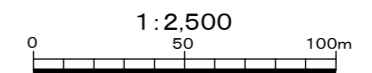


凡例

- | | | | |
|---|--------------|--|-------------|
|  | 既指定地区 (旧第一種) |  | 特定生産緑地 (既存) |
|  | 既指定地区 (新 法) |  | 特定生産緑地 (新規) |

「この地図は、東京都知事の承認を受けて、東京都縮尺2,500分の1地形図を利用して作成したものである。
(承認番号)2都市基交著第221号」

「(承認番号)2都市基街第50号、令和2年6月12日」



西東京市特定生産緑地指定図 (案)

西東京市

図面番号

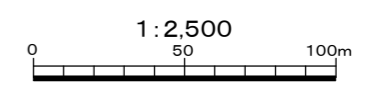
11/25



凡例

- | | | | |
|--|--------------|--|-------------|
| | 既指定地区 (旧第一種) | | 特定生産緑地 (既存) |
| | 既指定地区 (新法) | | 特定生産緑地 (新規) |

「この地図は、東京都知事の承認を受けて、東京都縮尺2,500分の1地形図を利用して作成したものである。
(承認番号)2都市基交著第221号」
「(承認番号)2都市基街都第50号、令和2年6月12日」



西東京市特定生産緑地指定図 (案)

西東京市

図面番号
12/25

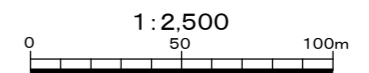


凡
例

- | | | | |
|--|--------------|--|-------------|
| | 既指定地区 (旧第一種) | | 特定生産緑地 (既存) |
| | 既指定地区 (新 法) | | 特定生産緑地 (新規) |

「この地図は、東京都知事の承認を受けて、東京都縮尺2,500分の1地形図を利用して作成したものである。
(承認番号)2都市基交著第221号」

「(承認番号)2都市基街都第50号、令和2年6月12日」

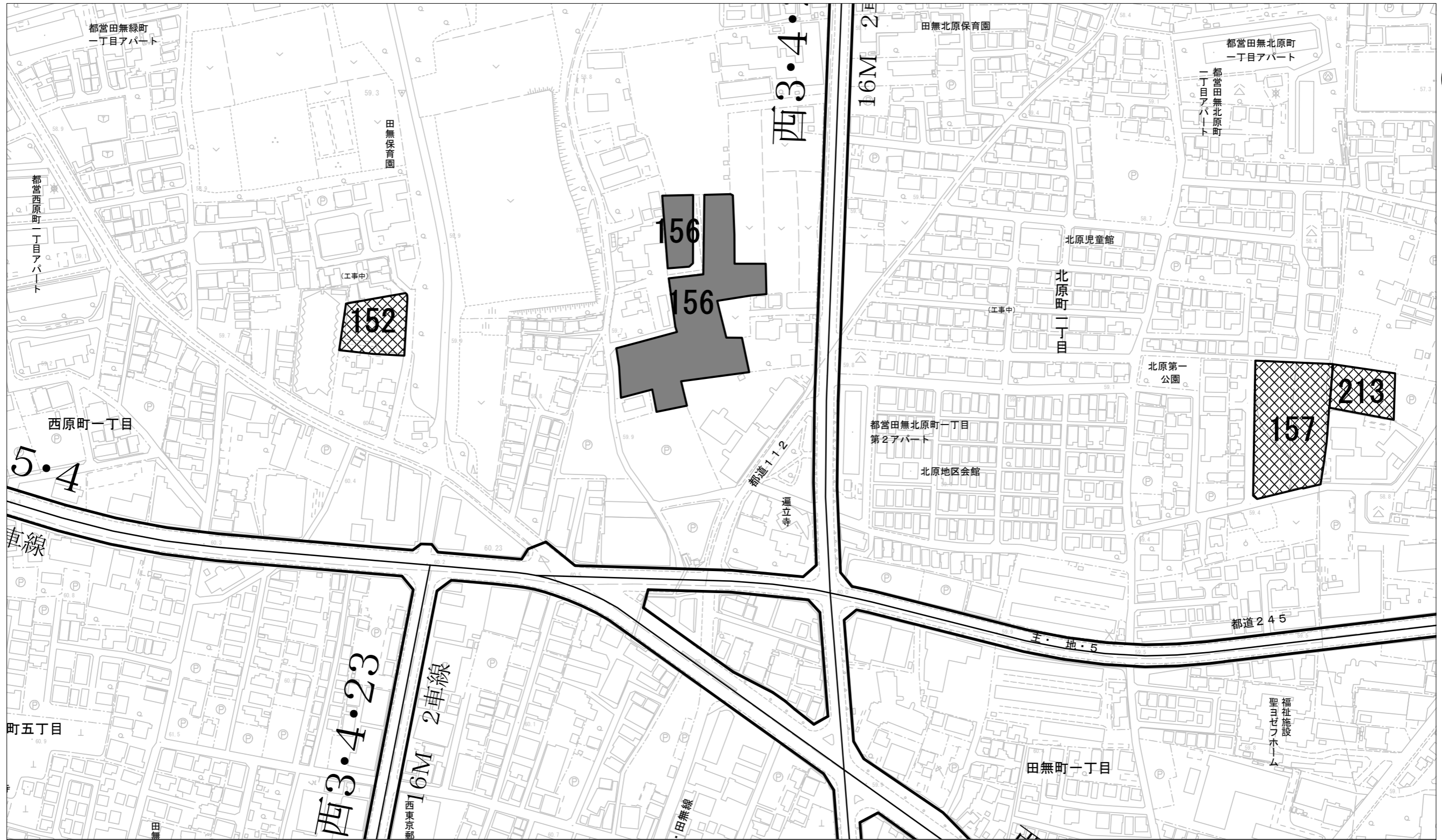


西東京市特定生産緑地指定図 (案)





西東京市

図面番号

13/25

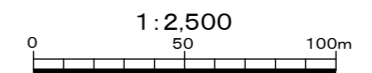


凡例

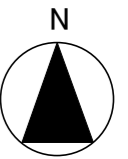
- | | | | |
|---|--------------|--|-------------|
|  | 既指定地区 (旧第一種) |  | 特定生産緑地 (既存) |
|  | 既指定地区 (新 法) |  | 特定生産緑地 (新規) |

「この地図は、東京都知事の承認を受けて、東京都縮尺2,500分の1地形図を利用して作成したものである。
(承認番号)2都市基交著第221号」





「(承認番号)2都市基街都第50号、令和2年6月12日」



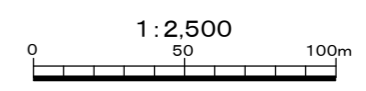
西東京市特定生産緑地指定図 (案)



凡例

- | | | | |
|---|--------------|--|-------------|
|  | 既指定地区 (旧第一種) |  | 特定生産緑地 (既存) |
|  | 既指定地区 (新 法) |  | 特定生産緑地 (新規) |

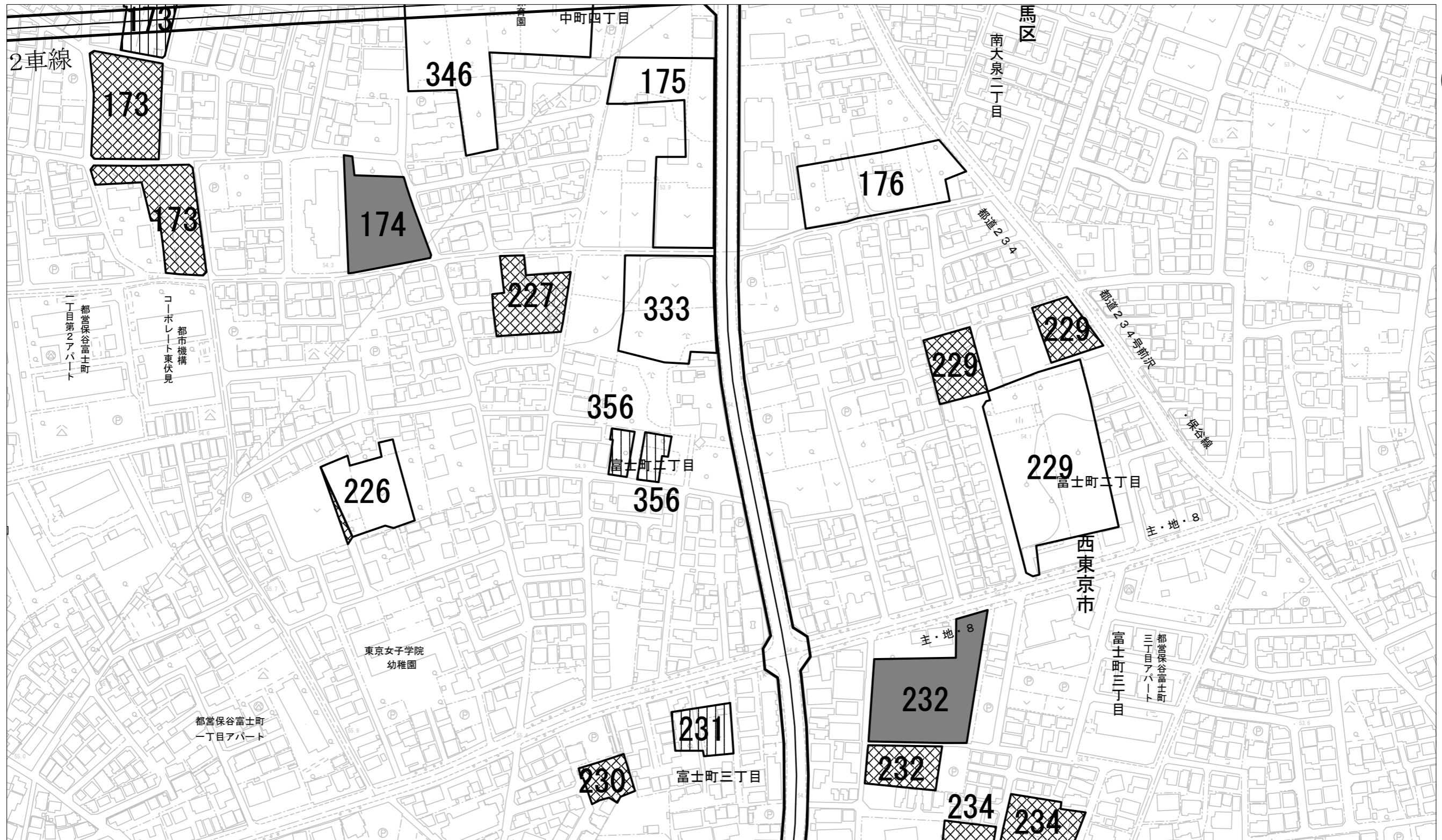
「この地図は、東京都知事の承認を受けて、東京都縮尺2,500分の1地形図を利用して作成したものである。
 (承認番号)2都市基交著第221号」
 「(承認番号)2都市基街都第50号、令和2年6月12日」






西東京市特定生産緑地指定図 (案)

西東京市

図面番号
15/25

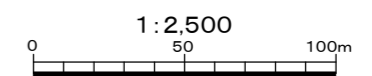


凡
例

- | | | | |
|---|--------------|--|-------------|
|  | 既指定地区 (旧第一種) |  | 特定生産緑地 (既存) |
|  | 既指定地区 (新 法) |  | 特定生産緑地 (新規) |

「この地図は、東京都知事の承認を受けて、東京都縮尺2,500分の1地形図を利用して作成したものである。
(承認番号)2都市基交著第221号」

「(承認番号)2都市基街都第50号、令和2年6月12日」

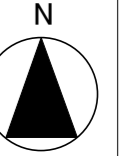
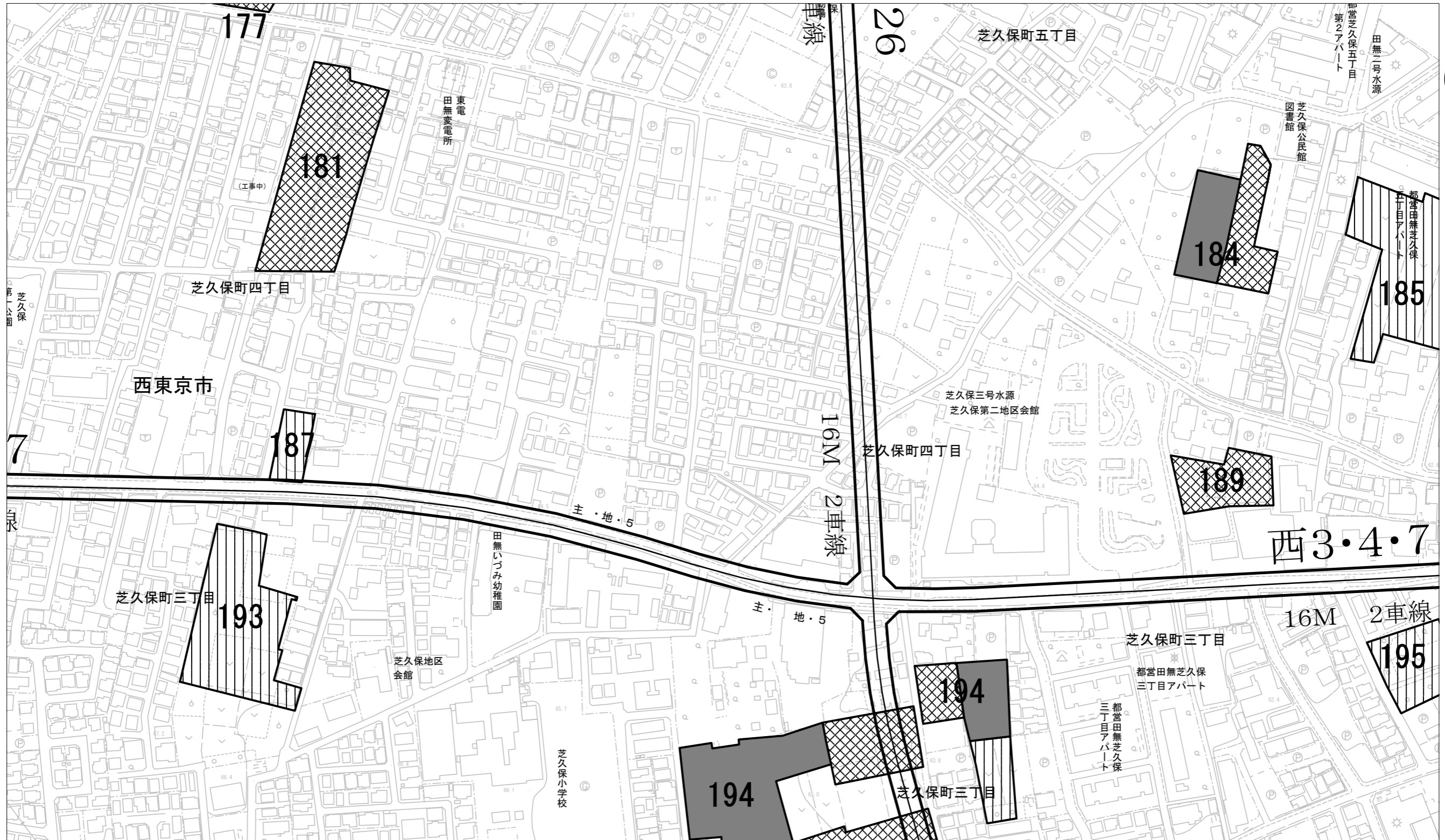


西東京市特定生産緑地指定図 (案)





西東京市

図面番号

16/25

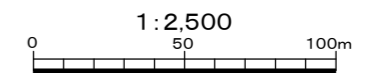


凡例

- | | | | |
|---|--------------|--|-------------|
|  | 既指定地区 (旧第一種) |  | 特定生産緑地 (既存) |
|  | 既指定地区 (新 法) |  | 特定生産緑地 (新規) |

「この地図は、東京都知事の承認を受けて、東京都縮尺2,500分の1地形図を利用して作成したものである。
(承認番号)2都市基交著第221号」

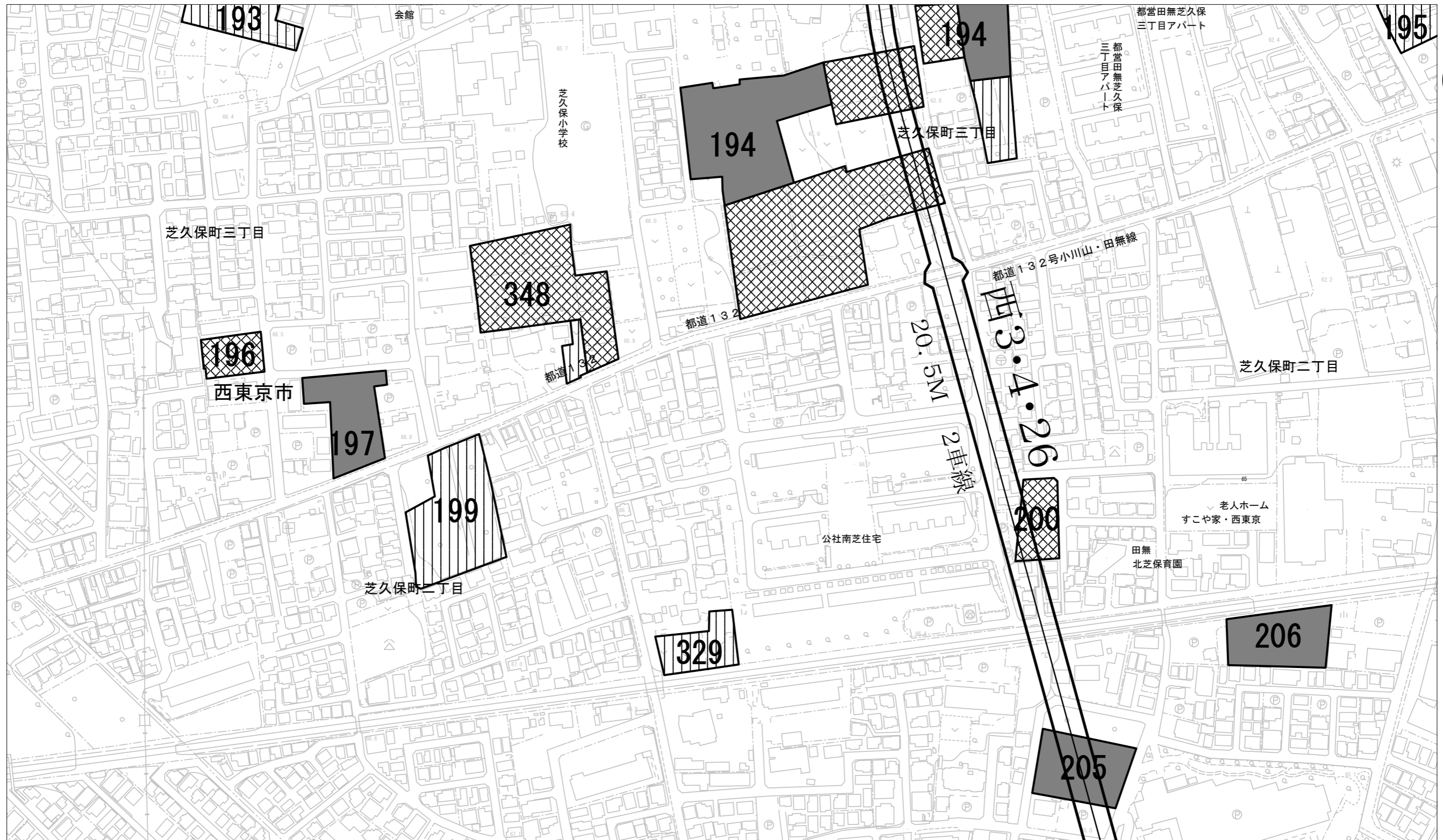
「(承認番号)2都市基街都第50号、令和2年6月12日」



西東京市特定生産緑地指定図 (案)

西東京市

図面番号
17/25

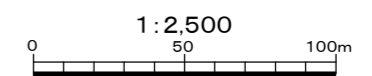


凡
例

- | | | | |
|--|--------------|--|-------------|
| | 既指定地区 (旧第一種) | | 特定生産緑地 (既存) |
| | 既指定地区 (新 法) | | 特定生産緑地 (新規) |

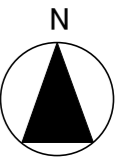
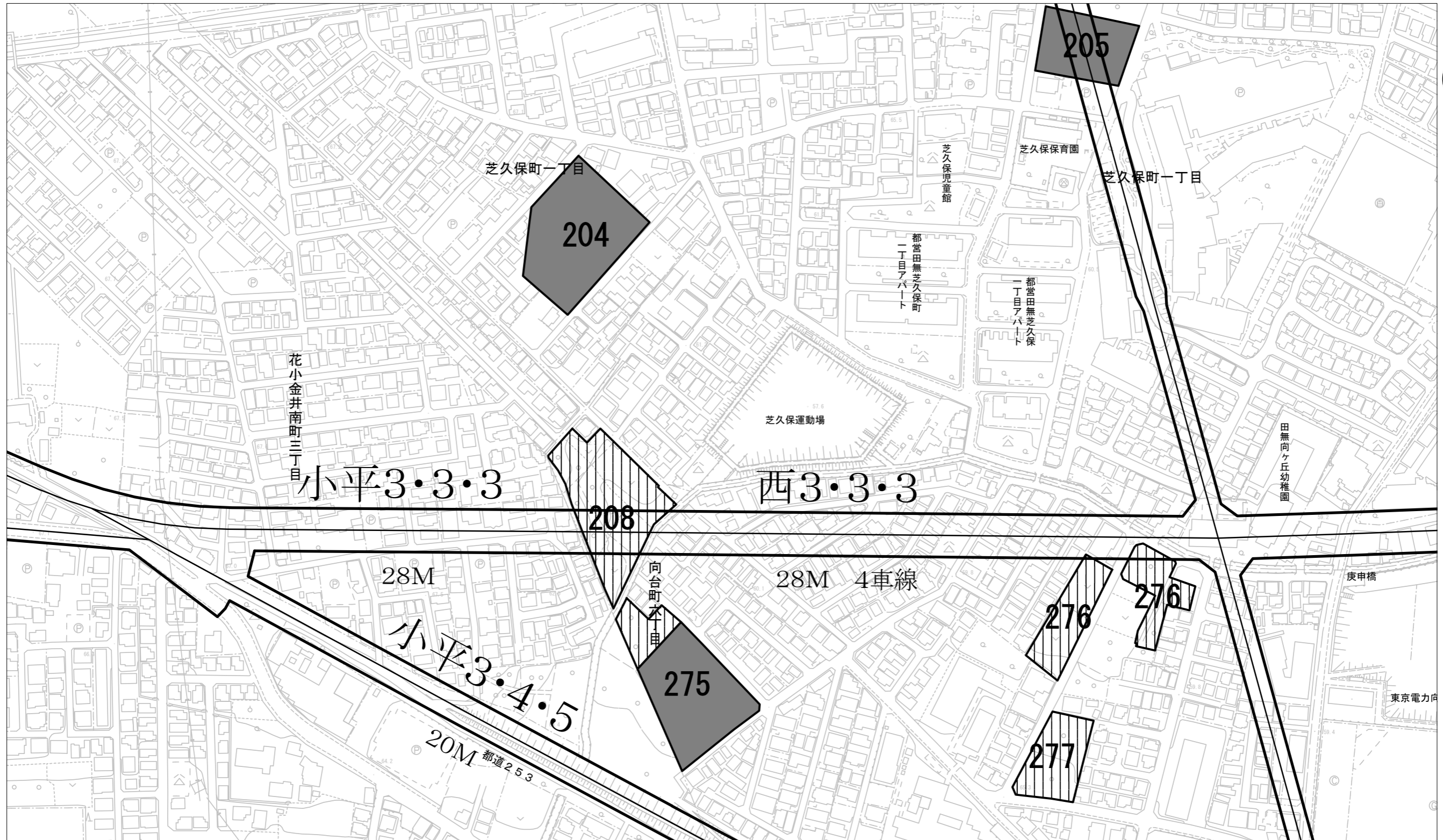
「この地図は、東京都知事の承認を受けて、東京都縮尺2,500分の1地形図を利用して作成したものである。
(承認番号)2都市基交著第221号」

「(承認番号)2都市基街都第50号、令和2年6月12日」



西東京市特定生産緑地指定図 (案)

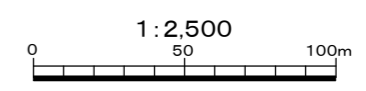
西東京市



凡
例

- | | | | |
|--|--------------|--|-------------|
| | 既指定地区 (旧第一種) | | 特定生産緑地 (既存) |
| | 既指定地区 (新 法) | | 特定生産緑地 (新規) |

「この地図は、東京都知事の承認を受けて、東京都縮尺2,500分の1地形図を利用して作成したものである。
(承認番号)2都市基交著第221号」
「(承認番号)2都市基街都第50号、令和2年6月12日」







西東京市特定生産緑地指定図 (案)

西東京市

図面番号
19/25

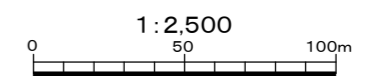


凡
例

- | | | | |
|---|--------------|--|-------------|
|  | 既指定地区 (旧第一種) |  | 特定生産緑地 (既存) |
|  | 既指定地区 (新 法) |  | 特定生産緑地 (新規) |

「この地図は、東京都知事の承認を受けて、東京都縮尺2,500分の1地形図を利用して作成したものである。
(承認番号)2都市基交著第221号」

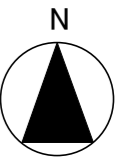
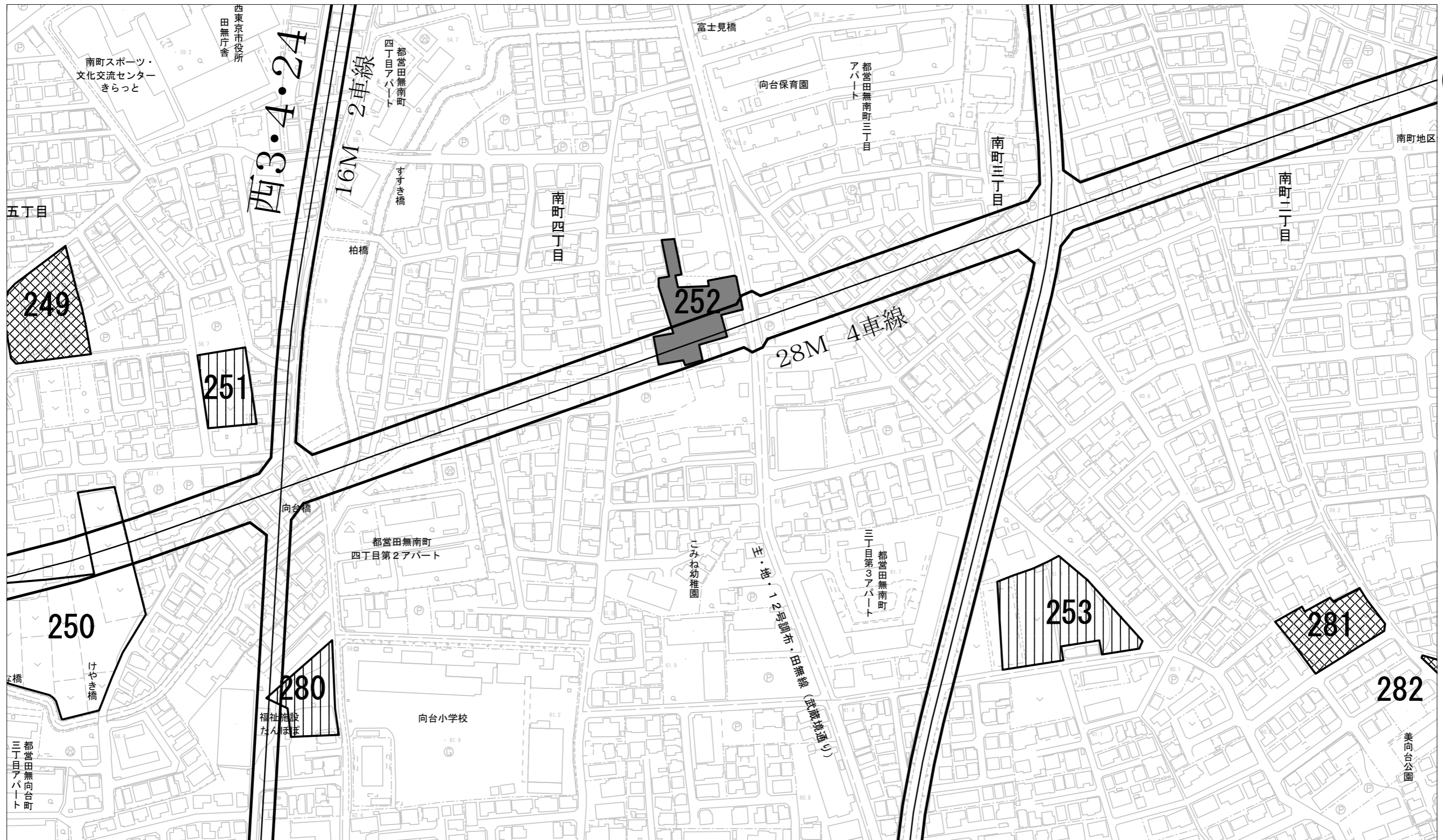
「(承認番号)2都市基街都第50号、令和2年6月12日」







西東京市特定生産緑地指定図 (案)

西東京市

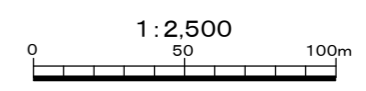
図面番号
20/25



凡
例

- | | | | |
|---|--------------|--|-------------|
|  | 既指定地区 (旧第一種) |  | 特定生産緑地 (既存) |
|  | 既指定地区 (新 法) |  | 特定生産緑地 (新規) |

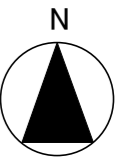
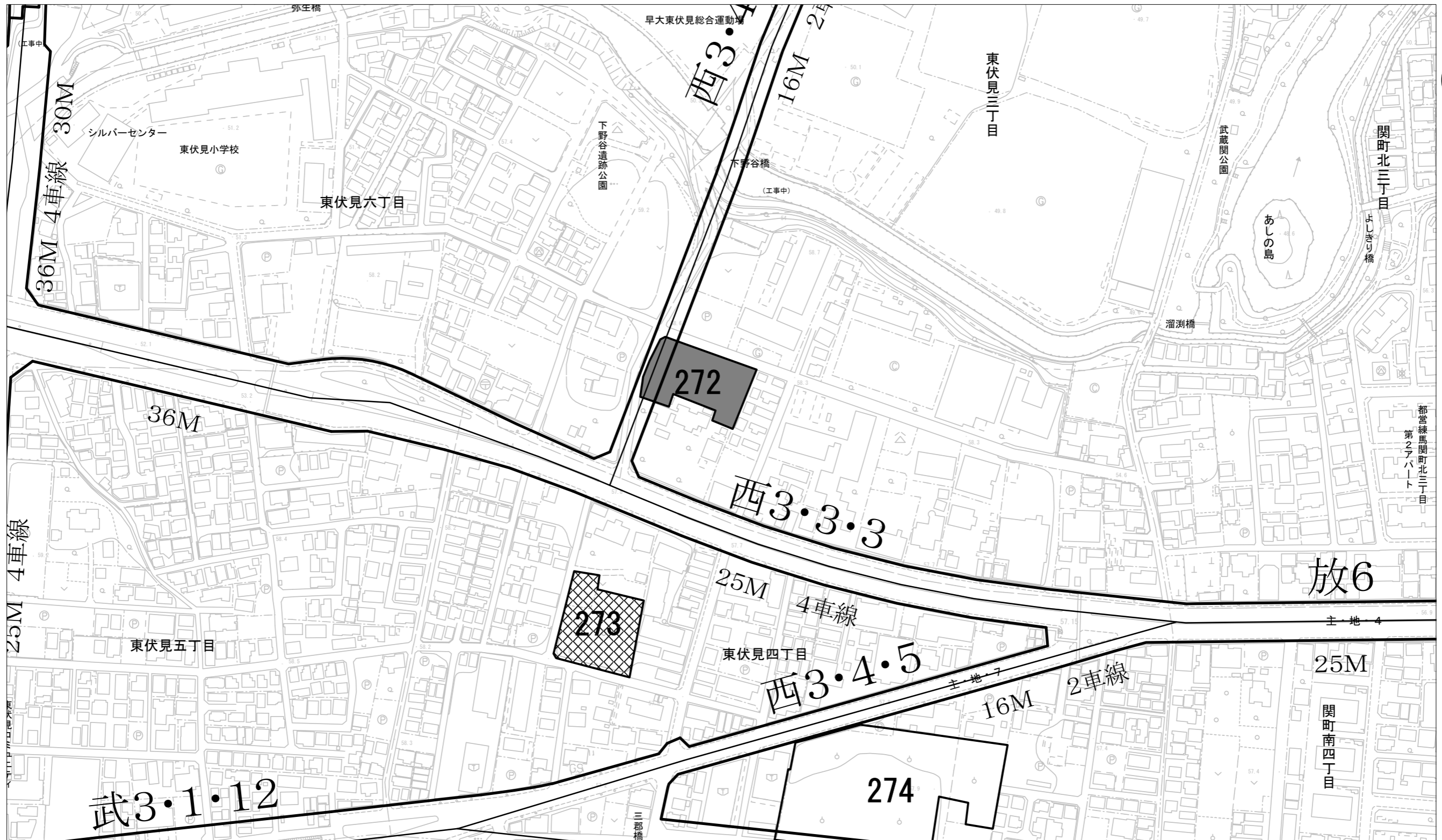
「この地図は、東京都知事の承認を受けて、東京都縮尺2,500分の1地形図を利用して作成したものである。
(承認番号)2都市基交著第221号」
「(承認番号)2都市基街都第50号、令和2年6月12日」







西東京市特定生産緑地指定図 (案)

西東京市

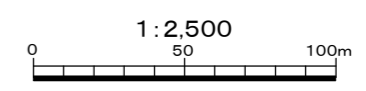
図面番号
21/25



凡
例

- | | | | |
|---|--------------|--|-------------|
|  | 既指定地区 (旧第一種) |  | 特定生産緑地 (既存) |
|  | 既指定地区 (新 法) |  | 特定生産緑地 (新規) |

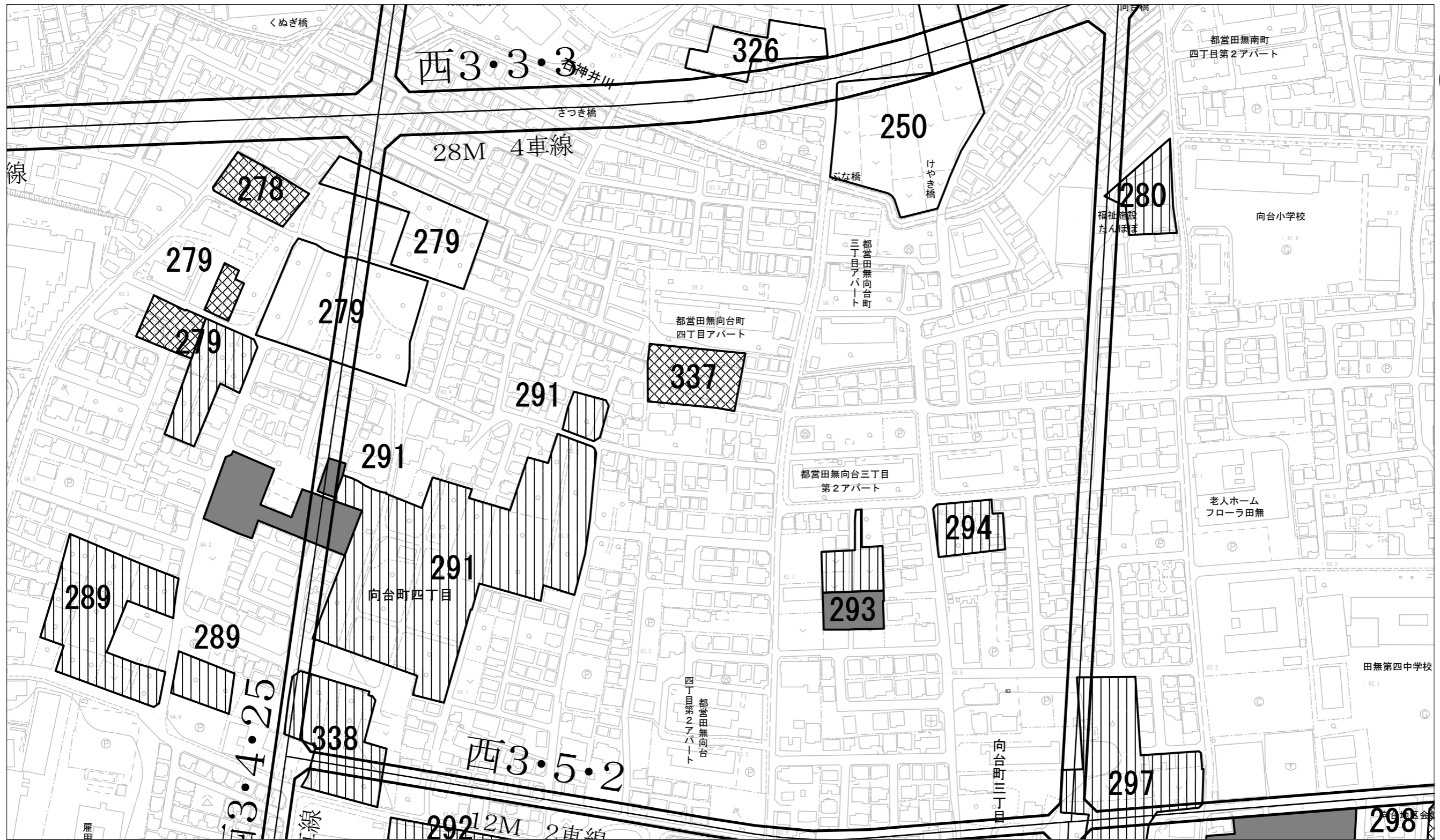
「この地図は、東京都知事の承認を受けて、東京都縮尺2,500分の1地形図を利用して作成したものである。
(承認番号)2都市基交著第221号」
「(承認番号)2都市基街都第50号、令和2年6月12日」







西東京市特定生産緑地指定図 (案)

西東京市

図面番号
22/25

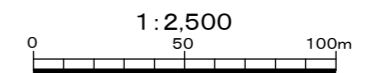


凡
例

- | | | | |
|---|--------------|--|-------------|
|  | 既指定地区 (旧第一種) |  | 特定生産緑地 (既存) |
|  | 既指定地区 (新 法) |  | 特定生産緑地 (新規) |

「この地図は、東京都知事の承認を受けて、東京都縮尺2,500分の1地形図を利用して作成したものである。
(承認番号)2都市基交著第221号」

「(承認番号)2都市基街都第50号、令和2年6月12日」






西東京市特定生産緑地指定図 (案)

西東京市

図面番号
23/25

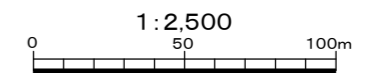


凡
例

- | | | | |
|---|--------------|--|-------------|
|  | 既指定地区 (旧第一種) |  | 特定生産緑地 (既存) |
|  | 既指定地区 (新 法) |  | 特定生産緑地 (新規) |

「この地図は、東京都知事の承認を受けて、東京都縮尺2,500分の1地形図を利用して作成したものである。
(承認番号)2都市基交著第221号」

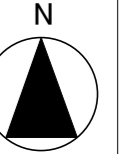
「(承認番号)2都市基街都第50号、令和2年6月12日」







西東京市特定生産緑地指定図 (案)

西東京市

図面番号
24/25

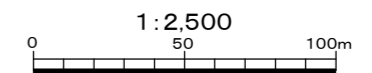


凡
例

- | | | | |
|---|--------------|--|-------------|
|  | 既指定地区 (旧第一種) |  | 特定生産緑地 (既存) |
|  | 既指定地区 (新 法) |  | 特定生産緑地 (新規) |

「この地図は、東京都知事の承認を受けて、東京都縮尺2,500分の1地形図を利用して作成したものである。
(承認番号)2都市基交著第221号」

「(承認番号)2都市基街都第50号、令和2年6月12日」







西東京市特定生産緑地指定図 (案)

西東京市

図面番号
25/25



凡
例

- | | | | |
|---|--------------|--|-------------|
|  | 既指定地区 (旧第一種) |  | 特定生産緑地 (既存) |
|  | 既指定地区 (新 法) |  | 特定生産緑地 (新規) |

「この地図は、東京都知事の承認を受けて、東京都縮尺2,500分の1地形図を利用して作成したものである。
(承認番号)2都市基交著第221号」

「(承認番号)2都市基街都第50号、令和2年6月12日」

