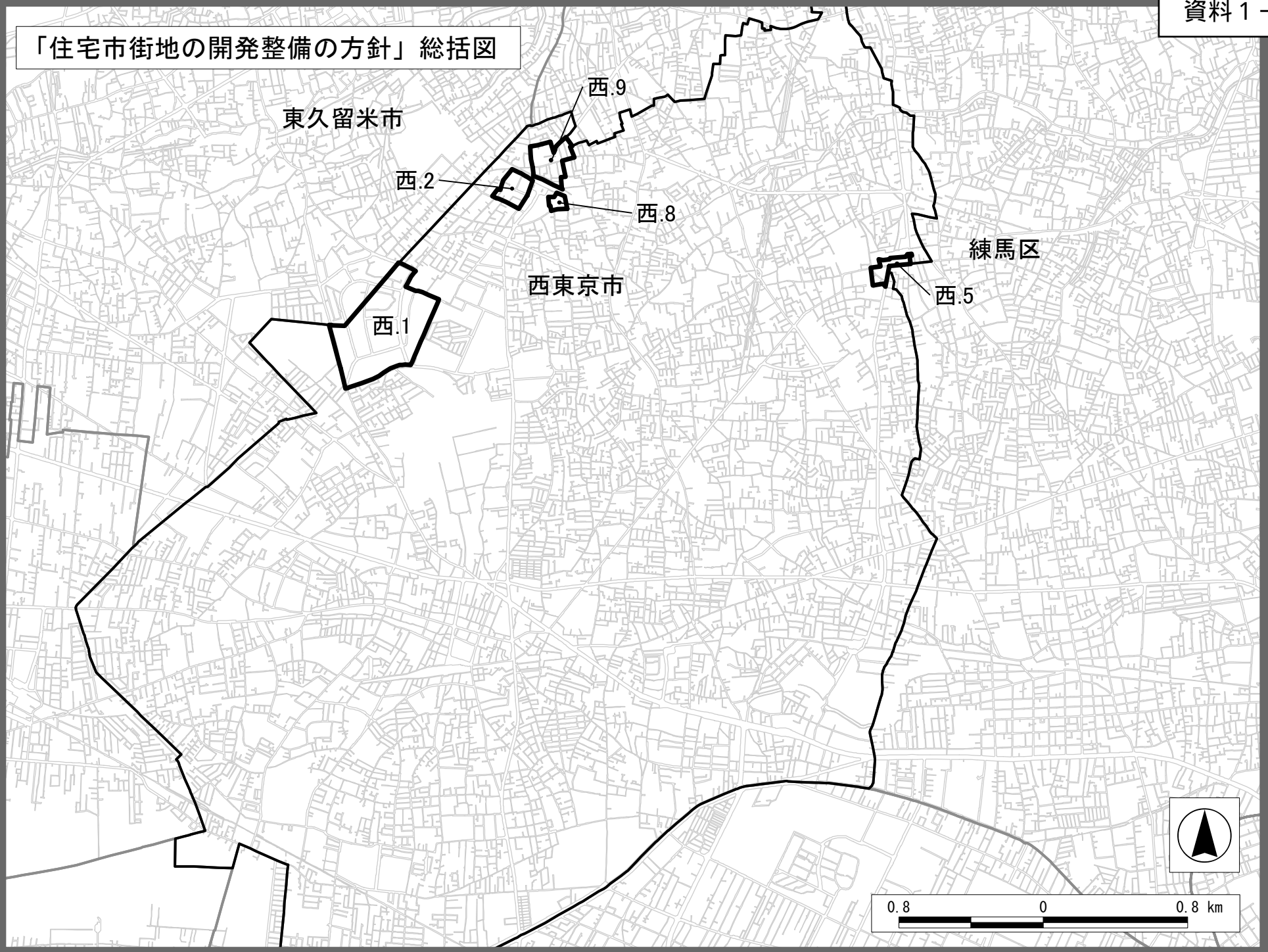
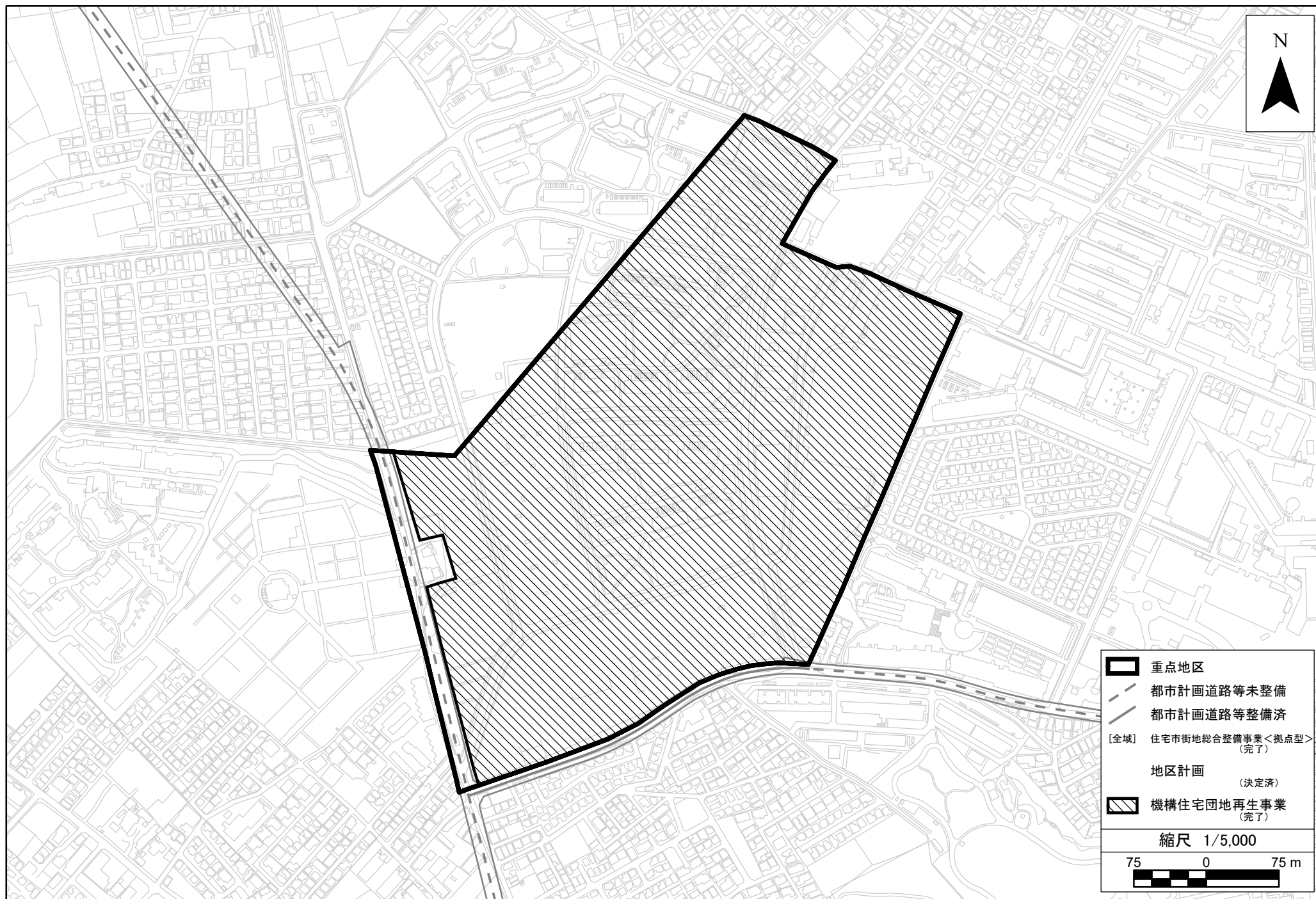


「住宅市街地の開発整備の方針」総括図



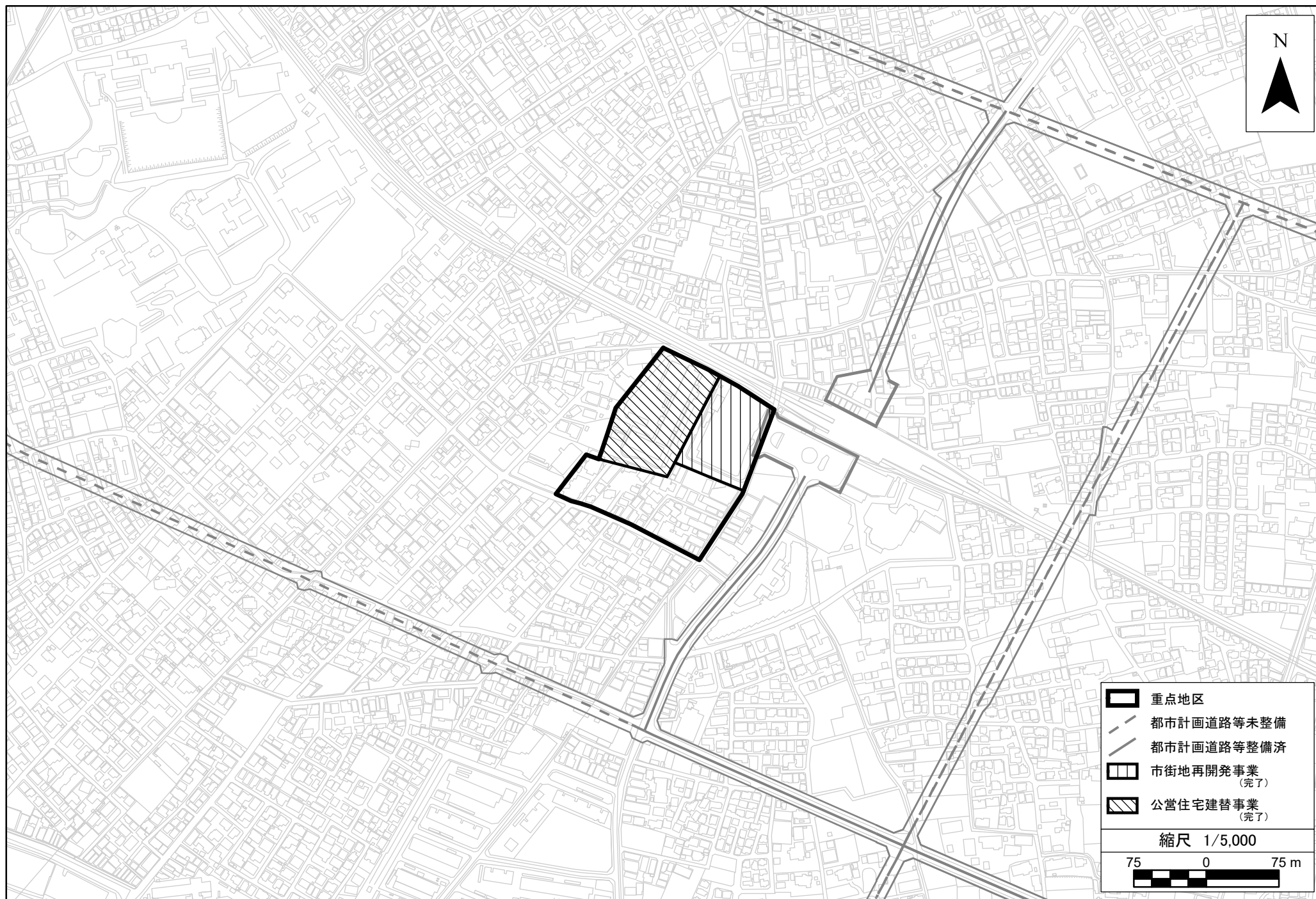
この地図は、国土地理院長の承認（平24関公第269号）を得て作成した東京都地形図（S=1:2,500）を使用（3都市基交第244号）して作成したものである。無断複製を禁ずる。
（承認番号）3都市基街都第66号、令和3年6月10日

重点地区 ひばりが丘地区(西. 1)



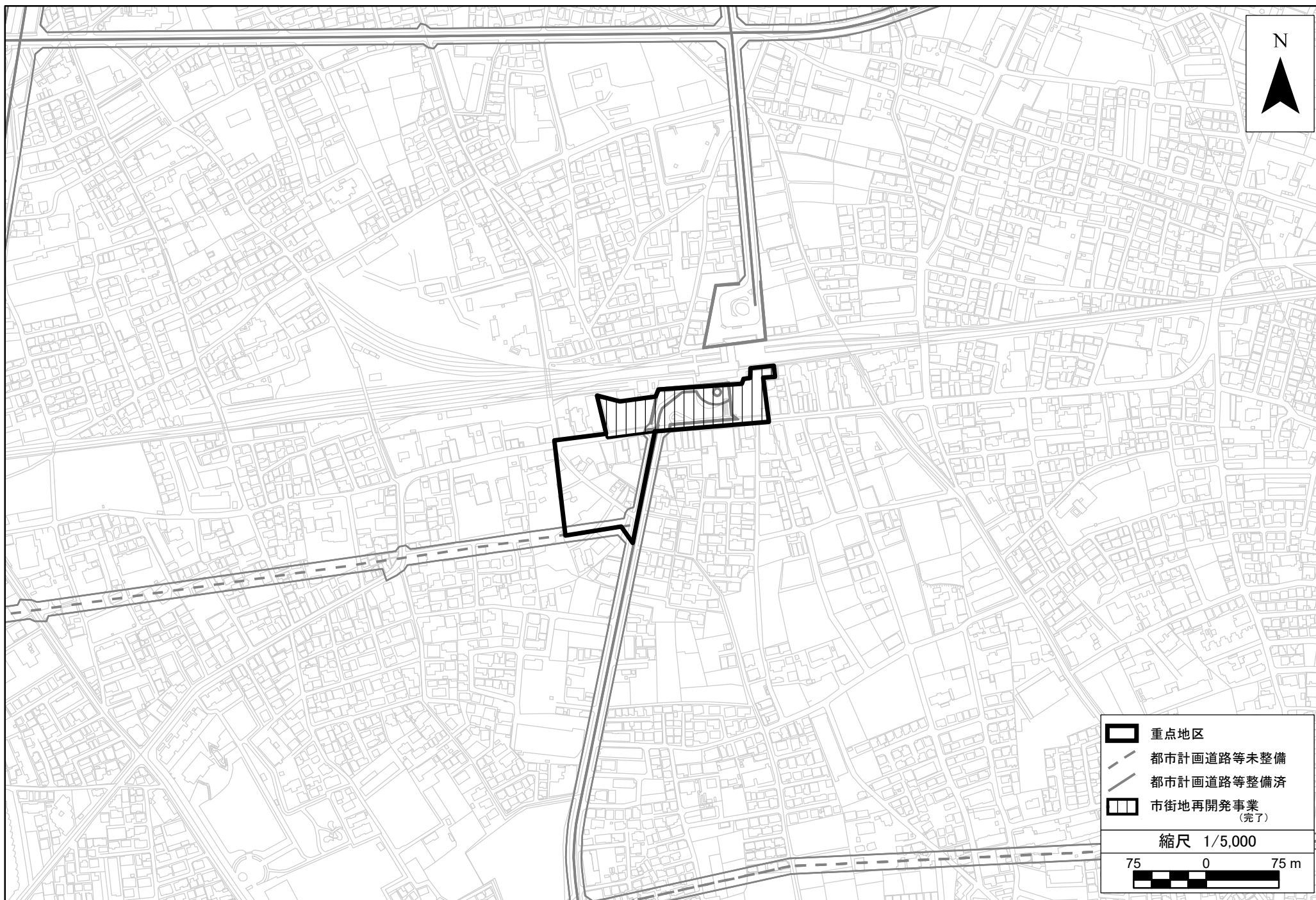
この地図は、国土地理院長の承認（平24関公第269号）を得て作成した東京都地形図（S=1:2,500）を使用（3都市基交第244号）して作成したものである。無断複製を禁ずる。
（承認番号）3都市基街都第66号、令和3年6月10日

重点地区 ひばりヶ丘駅南口地区(西. 2)



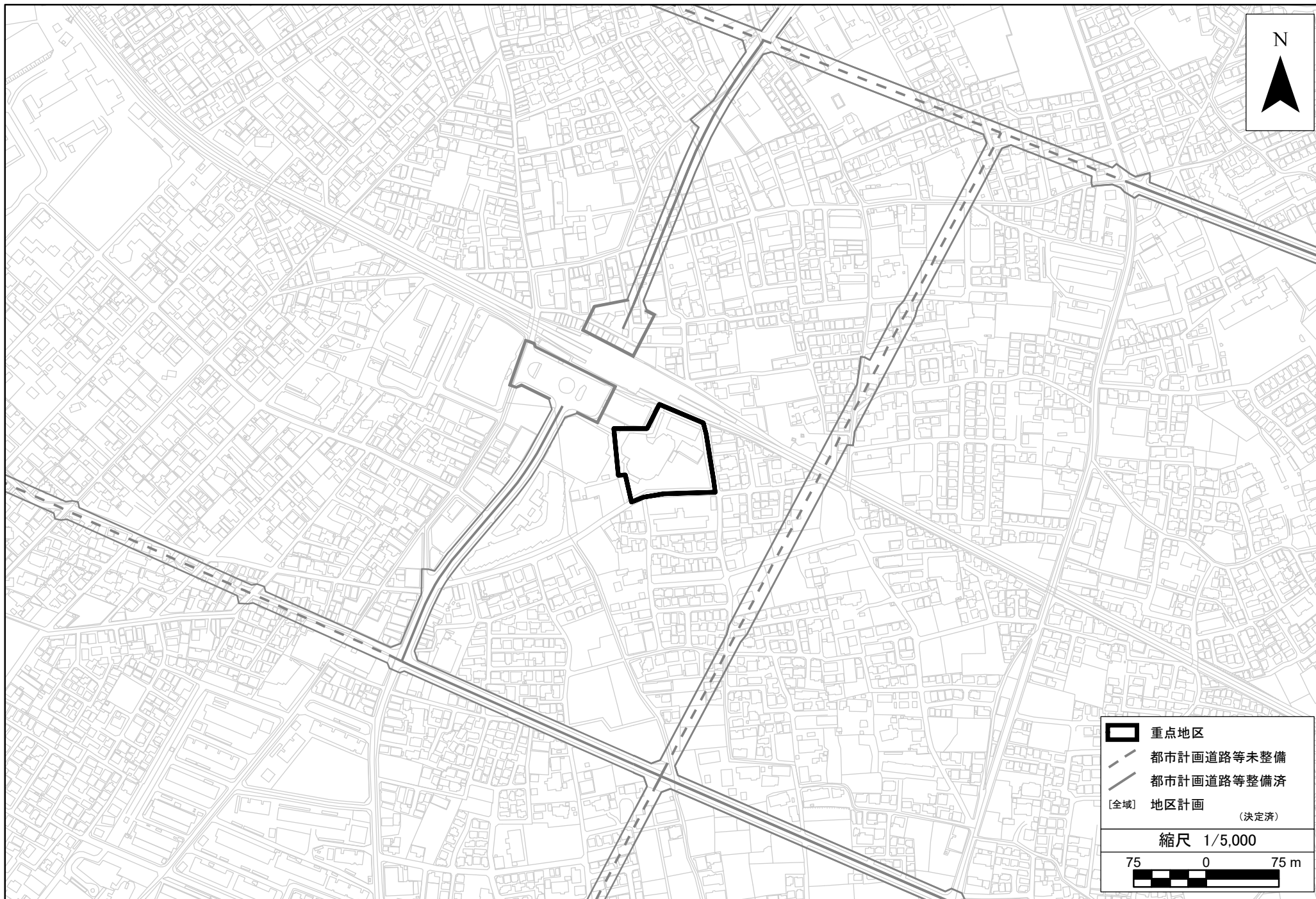
この地図は、国土地理院長の承認（平24関公第269号）を得て作成した東京都地形図（S=1:2,500）を使用（3都市基交第244号）して作成したものである。無断複製を禁ずる。
（承認番号）3都市基街都第66号、令和3年6月10日

重点地区 保谷駅南口地区(西. 5)



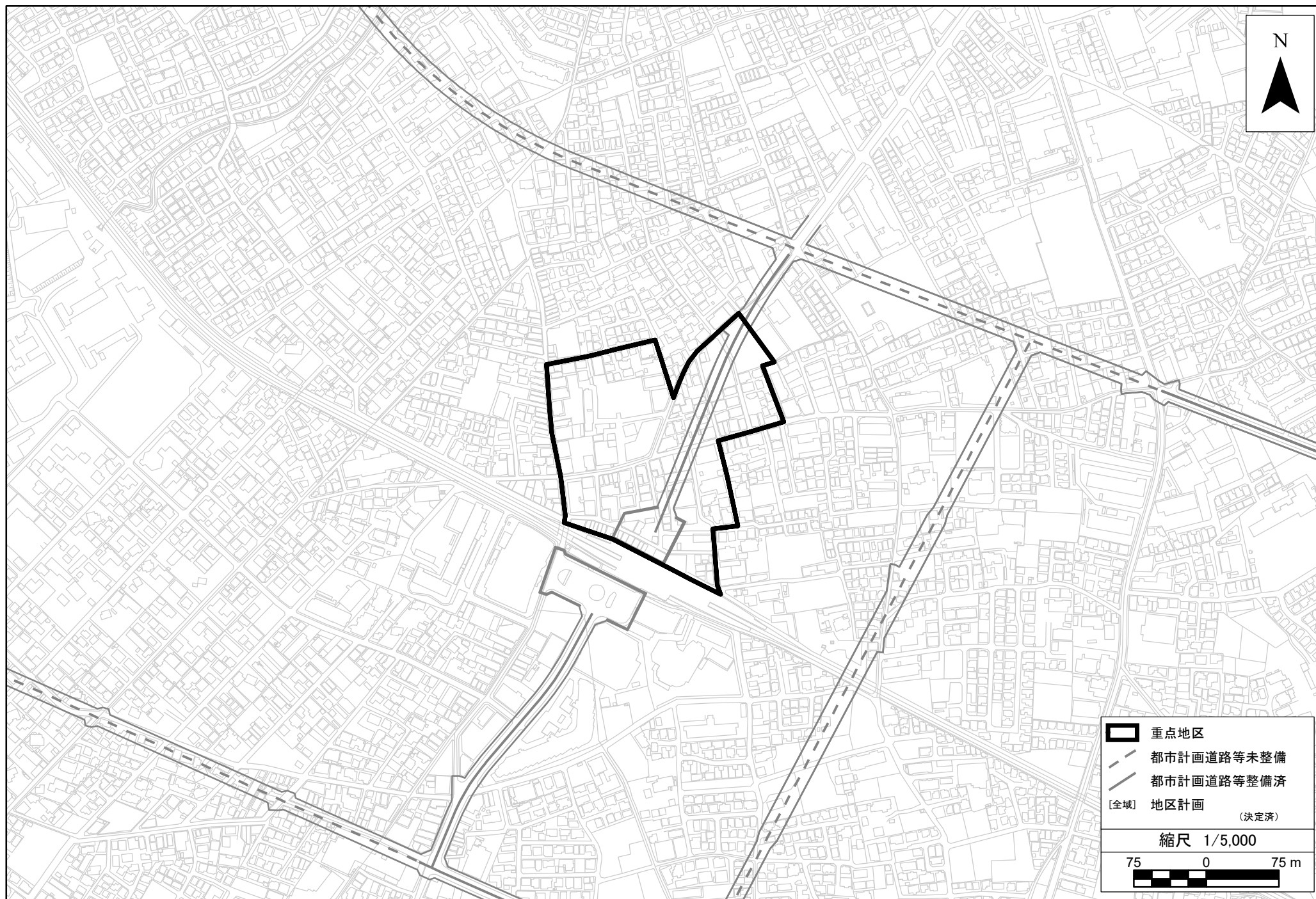
この地図は、国土地理院長の承認(平24関公第269号)を得て作成した東京都地形図(S=1:2,500)を使用(3都市基交第244号)して作成したものである。無断複製を禁ずる。
(承認番号) 3都市基街都第66号、令和3年6月10日

重点地区 住吉町三丁目地区(西. 8)



この地図は、国土地理院長の承認（平24関公第269号）を得て作成した東京都地形図（S=1:2,500）を使用（3都市基交第244号）して作成したものである。無断複製を禁ずる。
（承認番号）3都市基街都第66号、令和3年6月10日

重点地区 ひばりヶ丘駅北口地区(西. 9)



この地図は、国土地理院長の承認（平24関公第269号）を得て作成した東京都地形図（S=1:2,500）を使用（3都市基交第244号）して作成したものである。無断複製を禁ずる。
（承認番号）3都市基街都第66号、令和3年6月10日