

地区番号別変更概要

変更概要	
地区番号	17
位置	北町五丁目地内
削除面積	約790㎡（地区の一部）
削除の理由	買取申出（主たる従事者の死亡）
削除後の地区の面積	約6,400㎡
買取申出日	令和 6 年 4 月 25 日
行為制限解除日	令和 6 年 7 月 25 日

現況写真

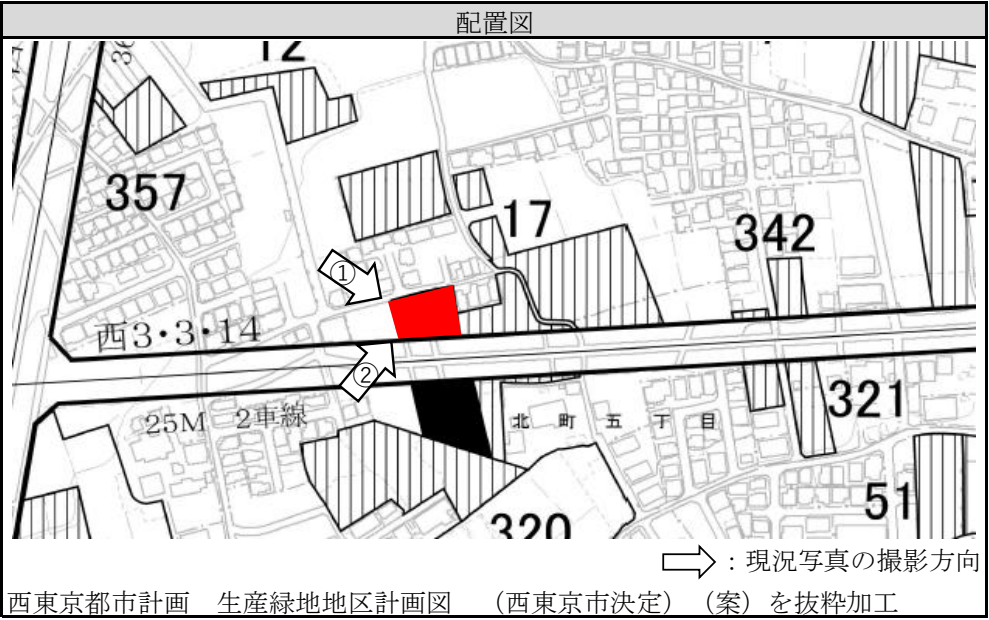
令和 7 年10月 2 日撮影






撮影方向①

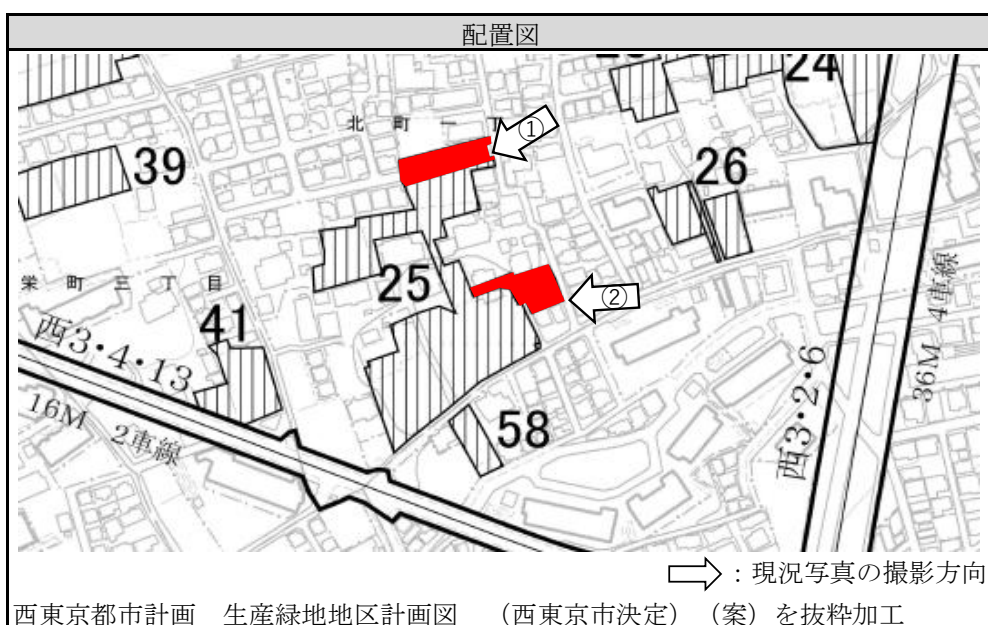


撮影方向②



凡例		
	: 今回削除のみを行う区域（買取申出）	
	: 今回追加のみを行う区域	 : 振り直しを行う区域

変更概要	
地区番号	25
位置	北町一丁目地内
削除面積	約1,360㎡（地区の一部）
削除の理由	買取申出（主たる従事者の死亡）
削除後の地区の面積	約7,450㎡
買取申出日	令和7年3月28日
行為制限解除日	令和7年6月28日



凡例

：今回削除のみを行う区域（買取申出）

：今回追加のみを行う区域

：振り直しを行う区域

変更概要	
地区番号	64
位置	下保谷五丁目地内
削除面積	約1,420㎡（地区の一部）
削除の理由	買取申出（主たる従事者の死亡）
削除後の地区の面積	約2,150㎡
買取申出日	令和7年3月25日
行為制限解除日	令和7年6月25日



凡例

：今回削除のみを行う区域（買取申出）

：今回追加のみを行う区域

：振り直しを行う区域

変更概要	
地区番号	77
位置	谷戸町三丁目地内
削除面積	約4,100㎡（地区の一部）
削除の理由	買取申出（主たる従事者の死亡）
削除後の地区の面積	約9,820㎡
買取申出日	令和7年2月14日
行為制限解除日	令和7年5月14日

現況写真	
令和7年10月2日撮影	
	
撮影方向①	撮影方向②



凡例

: 今回削除のみを行う区域（買取申出）


: 今回追加のみを行う区域

: 振り直しを行う区域


変更概要	
地区番号	80
位置	谷戸町三丁目地内
削除面積	約1,210㎡（地区の全部）
削除の理由	買取申出（主たる従事者の死亡）
削除後の地区の面積	0㎡
買取申出日	令和 6 年 8 月 22 日
行為制限解除日	令和 6 年 11 月 22 日

現況写真

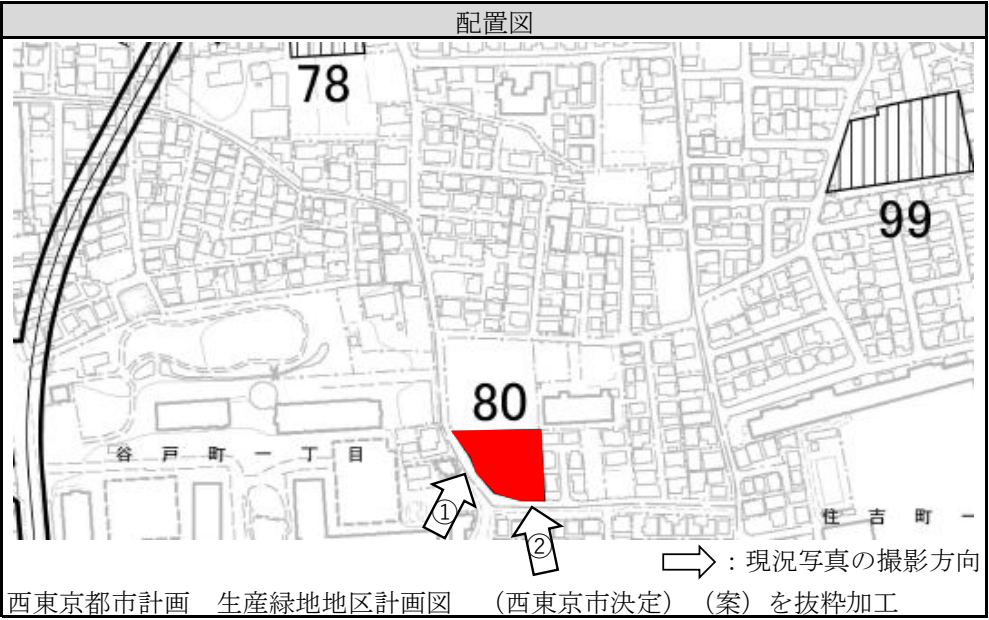
令和 7 年 10 月 2 日撮影






撮影方向①



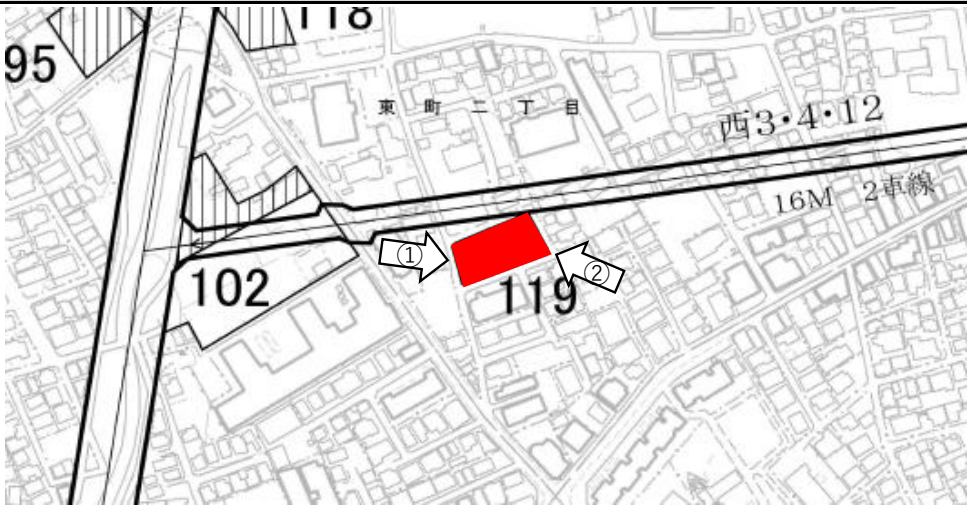
撮影方向②



凡例	
 : 今回削除のみを行う区域（買取申出）	 : 振り直しを行う区域
 : 今回追加のみを行う区域	

変更概要	
地区番号	119
位置	東町二丁目地内
削除面積	約1,070㎡（地区の全部）
削除の理由	買取申出（主たる従事者の死亡）
削除後の地区の面積	0㎡
買取申出日	令和6年11月26日
行為制限解除日	令和7年2月26日

現況写真	
令和7年10月2日撮影	
	
撮影方向①	撮影方向②

配置図	
	
⇒：現況写真の撮影方向	
西東京都市計画 生産緑地地区計画図（西東京市決定）（案）を抜粋加工	

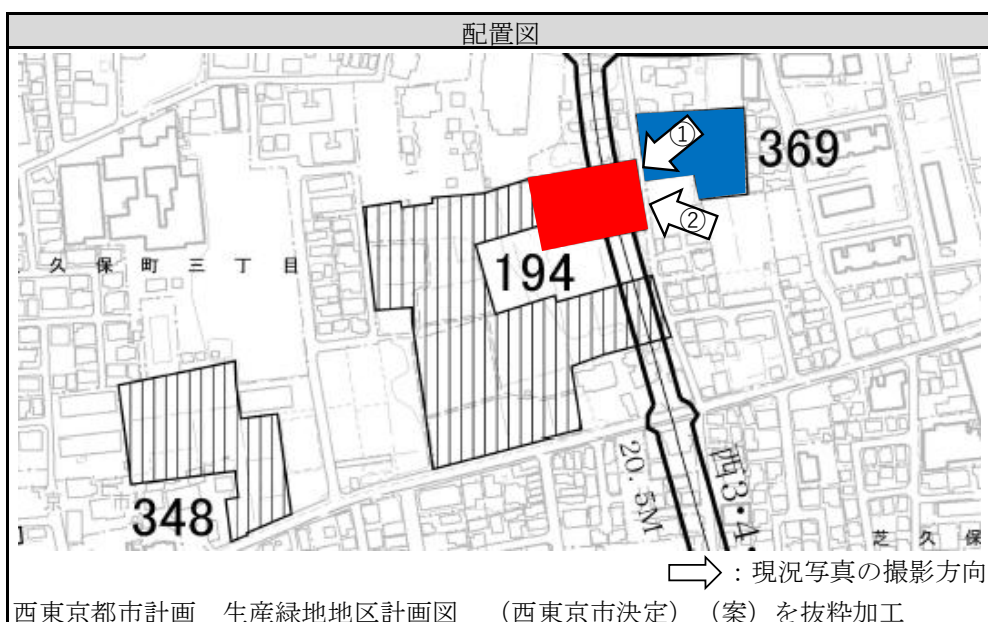
凡例	
 ：今回削除のみを行う区域（買取申出）	 ：振り直しを行う区域
 ：今回追加のみを行う区域	

変更概要	
地区番号	155
位置	北原町三丁目地内
削除面積	約3,360㎡（地区の全部）
削除の理由	買取申出（主たる従事者の死亡）
削除後の地区の面積	0㎡
買取申出日	令和6年8月22日
行為制限解除日	令和6年11月22日



凡例		
	：今回削除のみを行う区域（買取申出）	
	：今回追加のみを行う区域	 ：振り直しを行う区域

変更概要	
地区番号	194
位置	芝久保町三丁目地内
削除面積	約1,920㎡（地区の一部）
削除の理由	買取申出（主たる従事者の死亡）
削除後の地区の面積	約12,590㎡
買取申出日	令和6年4月22日
行為制限解除日	令和6年7月22日
地区番号	369
位置	芝久保町三丁目地内
振り直し面積	約2,260㎡



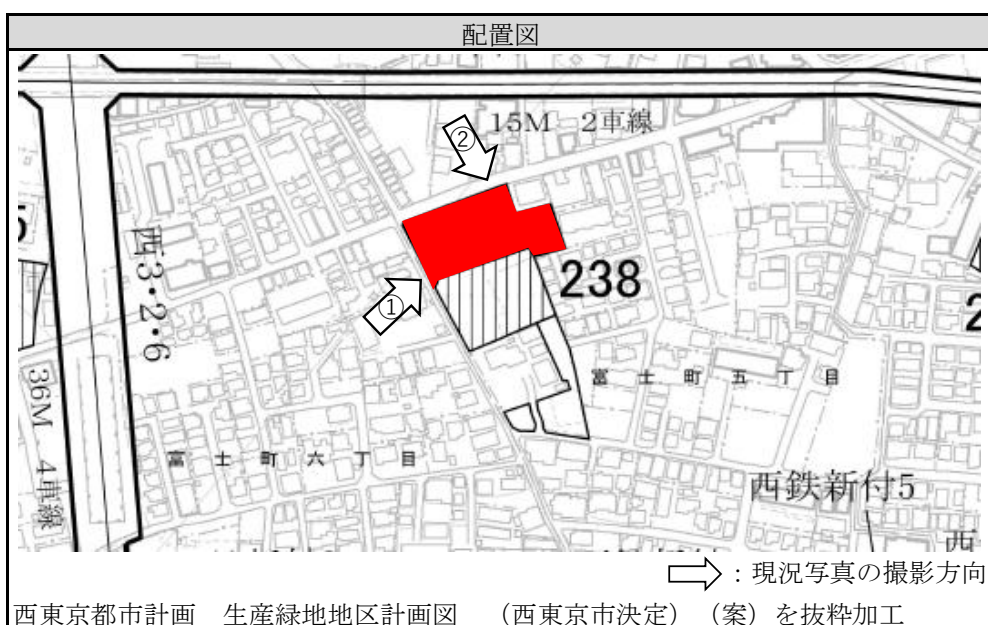
凡例

■：今回削除のみを行う区域（買取申出）

■：今回追加のみを行う区域

■：振り直しを行う区域

変更概要	
地区番号	238
位置	富士町五丁目地内
削除面積	約2,480㎡（地区の一部）
削除の理由	買取申出（主たる従事者の死亡）
削除後の地区の面積	約3,510㎡
買取申出日	令和6年6月4日
行為制限解除日	令和6年9月4日



凡例

：今回削除のみを行う区域（買取申出）

：今回追加のみを行う区域

：振り直しを行う区域

変更概要	
地区番号	241
位置	南町六丁目地内
削除面積	約1,570㎡（地区の一部）
削除の理由	買取申出（主たる従事者の死亡）
削除後の地区の面積	約680㎡
買取申出日	令和6年6月25日
行為制限解除日	令和6年9月25日



凡例

：今回削除のみを行う区域（買取申出）

：今回追加のみを行う区域

：振り直しを行う区域

変更概要	
地区番号	243
位置	南町六丁目地内
削除面積	約1,850㎡（地区の一部）
削除の理由	買取申出（主たる従事者の死亡）
削除後の地区の面積	約2,990㎡
買取申出日	令和6年6月25日
行為制限解除日	令和6年9月25日



凡例

：今回削除のみを行う区域（買取申出）

：今回追加のみを行う区域

：振り直しを行う区域

変更概要	
地区番号	280
位置	向台町三丁目地内
削除面積	①約1,400㎡ ②約80㎡（地区の全部）
削除の理由	①買取申出（主たる従事者の死亡） ②面積要件欠如による解除
削除後の地区の面積	0㎡
買取申出日	令和7年3月25日
行為制限解除日	令和7年6月25日



凡例

■：今回削除のみを行う区域（買取申出）

■：今回追加のみを行う区域

■：振り直しを行う区域

変更概要	
地区番号	288
位置	向台町五丁目地内
削除面積	約1,730㎡（地区の一部）
削除の理由	買取申出（主たる従事者の死亡）
削除後の地区の面積	約15,680㎡
買取申出日	令和7年2月21日
行為制限解除日	令和7年5月21日



凡例

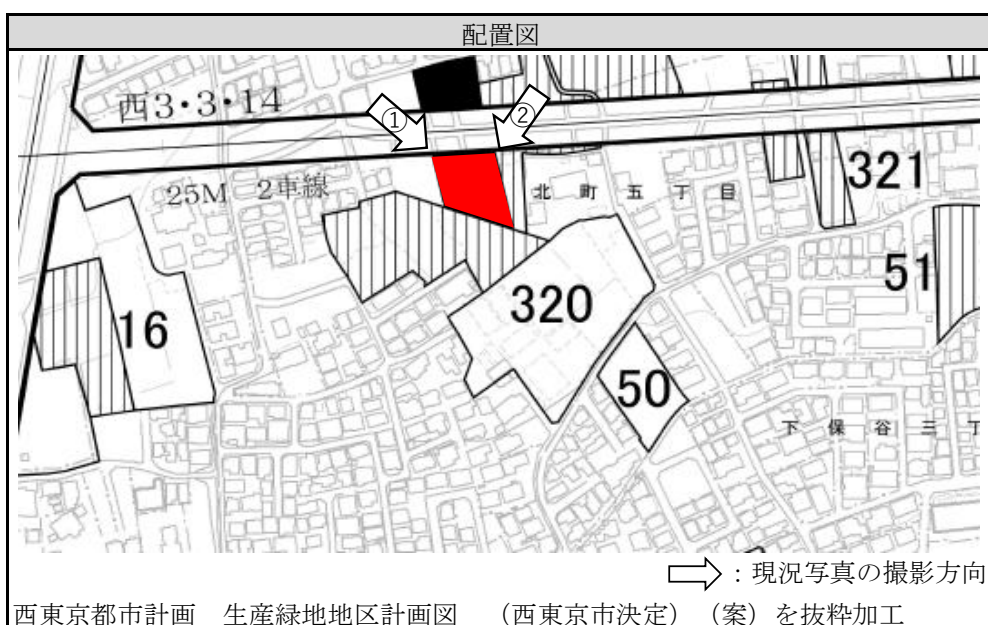
■：今回削除のみを行う区域（買取申出）

■：今回追加のみを行う区域

■：振り直しを行う区域

変更概要	
地区番号	320
位置	北町五丁目地内
削除面積	約1,030㎡（地区の一部）
削除の理由	買取申出（主たる従事者の死亡）
削除後の地区の面積	約10,880㎡
買取申出日	令和6年4月25日
行為制限解除日	令和6年7月25日

現況写真	
令和7年10月2日撮影	
	
撮影方向①	撮影方向②



凡例

：今回削除のみを行う区域（買取申出）

：今回追加のみを行う区域

：振り直しを行う区域

変更概要	
地区番号	339
位置	北原町三丁目地内
削除面積	約1,150㎡（地区の全部）
削除の理由	買取申出（主たる従事者の死亡）
削除後の地区の面積	0㎡
買取申出日	令和6年8月22日
行為制限解除日	令和6年11月22日

現況写真	
令和7年10月2日撮影	
	
撮影方向①	撮影方向②



凡例		
■	今回削除のみを行う区域（買取申出）	
■	今回追加のみを行う区域	■ ：振り直しを行う区域

変更概要	
地区番号	176
位置	中町四丁目地内
削除面積	約90㎡（地区の一部）
削除の理由	買取申出（旧法）
削除後の地区の面積	約3,560㎡
買取申出日	令和6年12月11日
行為制限解除日	令和7年3月11日



凡例		
	今回削除のみを行う区域（買取申出）	
	今回追加のみを行う区域	 ：振り直しを行う区域

変更概要	
地区番号	354
位置	泉町三丁目地内
削除面積	約10㎡（地区の一部）
削除の理由	買取申出（旧法）
削除後の地区の面積	約430㎡
買取申出日	令和6年5月15日
行為制限解除日	令和6年8月15日




凡例

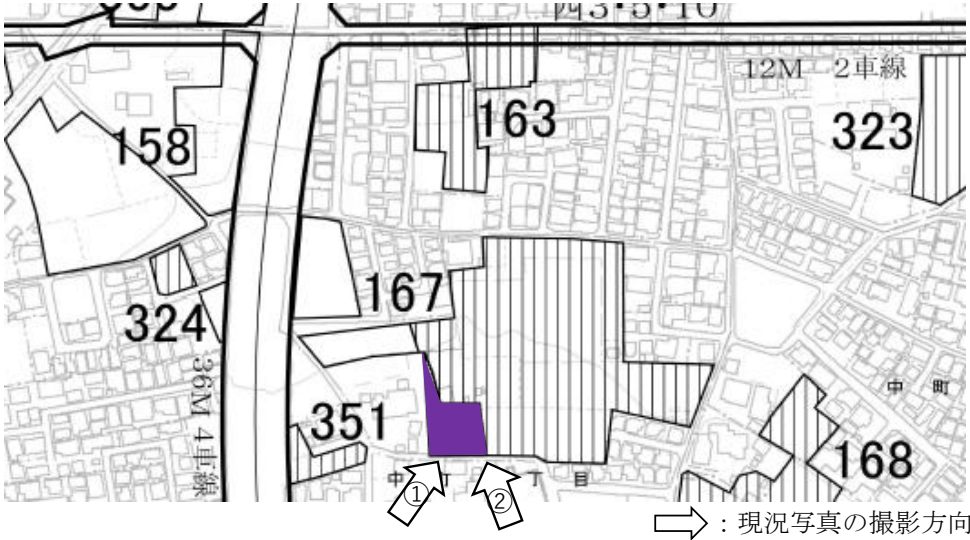
：今回削除のみを行う区域（買取申出）

：今回追加のみを行う区域

：振り直しを行う区域

変更概要	
地区番号	167
位置	中町六丁目地内
追加面積	約1,220㎡
追加後の地区の面積	約14,610㎡

現況写真	
令和 7 年10月 2 日撮影	
	
撮影方向①	撮影方向②

配置図	
	
西東京都市計画 生産緑地地区計画図 (西東京市決定) (案) を抜粋加工	
<p>凡例</p> <p>■: 今回削除のみを行う区域 (買取申出)</p> <p>■: 今回追加のみを行う区域</p> <p>■: 振り直しを行う区域</p>	